

17

Schriften aus der Fakultät Geistes- und Kulturwissenschaften
der Otto-Friedrich-Universität Bamberg

Wiederaufbau der Warschauer Altstadt nach dem zweiten Weltkrieg

Im Spannungsfeld zwischen denkmalpflegerischen Prinzipien,
politischer Indienstnahme und gesellschaftlichen Erwartungen

von Grażyna Ewa Herber



University
of Bamberg
Press

17 Schriften aus der Fakultät Geistes- und Kulturwissenschaften der Otto-Friedrich-Universität Bamberg

Schriften aus der Fakultät Geistes- und Kultur-
wissenschaften der Otto-Friedrich-Universität
Bamberg

Band 17



Wiederaufbau der Warschauer Altstadt nach dem Zweiten Weltkrieg

Im Spannungsfeld zwischen denkmalpflegerischen
Prinzipien, politischer Indienstnahme und
gesellschaftlichen Erwartungen

Bildteil 3

von Grażyna Ewa Herber

Bibliographische Information der Deutschen Nationalbibliothek
Die Deutsche Nationalbibliothek verzeichnet diese Publikation in der
Deutschen Nationalbibliographie; detaillierte bibliographische Informa-
tionen sind im Internet über <http://dnb.ddb.de/> abrufbar

Diese Arbeit hat der Fakultät Geistes- und Kulturwissenschaften der
Otto-Friedrich-Universität Bamberg als Dissertation vorgelegen.

1. Gutachter: Prof. Dr. Achim Hubel

2. Gutachter: Prof. Dr.-Ing. Stefan Breitling

Tag der mündlichen Prüfung: 06. Mai 2013

Dieses Werk ist als freie Onlineversion über den Hochschulschrif-
ten-Server (OPUS; <http://www.opus-bayern.de/uni-bamberg/>) der Uni-
versitätsbibliothek Bamberg erreichbar. Kopien und Ausdrücke dürfen
nur zum privaten und sonstigen eigenen Gebrauch angefertigt werden.

Herstellung und Druck: Digital Print Group, Nürnberg

Umschlaggestaltung: University of Bamberg Press, Andra Brandhofer

Foto auf dem Umschlag: © Grażyna Ewa Herber

© University of Bamberg Press Bamberg 2014

<http://www.uni-bamberg.de/ubp/>

ISSN:1866-7627

ISBN: 978-3-86309-212-2 (Druckausgabe)

eISBN: 978-3-86309-213-9 (Online-Ausgabe)

URN: urn:nbn:de:bvb:473-opus4-66206

Bildteil 3

Anhang II
zur
Dissertation
mit dem Thema

Wiederaufbau der Warschauer Altstadt
nach dem 2. Weltkrieg
Im Spannungsfeld
zwischen denkmalpflegerischen Prinzipien,
politischer Indienstnahme
und gesellschaftlichen Erwartungen

Grazyna Ewa Herber

Bildteil

Als zweiter Anhang dieser Arbeit ist ein umfangreicher Bildkatalog zusammengestellt. Die Bilder sollen als eine Ergänzung des geschriebenen Textes und des Kataloges verstanden werden. Es sind Pläne, Karten, Zeichnungen sowie alte und neue Fotos zusammengetragen.

Die Quelle des jeweiligen Bildes ist unter dem Bild aufgeführt.

Zu dem Bildmaterial gehören mehrere Zeichnungen der Studenten der Technischen Universität Warschau, die in 30-er Jahren als Übungsaufgaben angefertigt wurden. Alle diese Zeichnungen sind mit einer Ordnungsnummer des Archivs der Technischen Universität Warschau und dem Kürzel ZAP PW (Zakład Architektury Polskiej Politechniki Warszawskiej) gekennzeichnet. Diese Zeichnungen sind teilweise in digitalisierter Form verfügbar; teilweise wurden sie von der Verfasserin eingesehen und fotografiert.

Zu dem Bildmaterial gehören ebenfalls mehrere Inventarisierungs- und Rekonstruktionszeichnungen von Jan Zachwatowicz und Piotr Bieganski. Auf diesen Zeichnungen wird zuerst der Zustand vor der Zerstörung dargestellt; der Vorkriegszustand wird hell gekennzeichnet, dunkel gekennzeichnet sind Fragmente, die nach der Zerstörung erhalten geblieben sind. Im Weiteren wird der Entwurf für den Wiederaufbau gezeichnet.

Für die vorliegende Veröffentlichung ist die Urheberrechtslage auch für die Rechte an Bildern umfassend geprüft worden. Für wenige Einzelfälle ist ein bestehendes Urheberrecht nicht ermittelbar gewesen; die betroffenen Bilder sind mit einem Sternzeichen * versehen. Sofern jedoch ein Urheberrechtberechtigter vorhanden sein sollte, wird um umgehende Nachricht an die Verfasserin gebeten; von dort aus wird umgehend eine Regulierung in die Wege geleitet.



Abb. 600. Auf der rechten Seite Giebel der Brzozowa-Strasse Nr. 39/41. Links Rückseiten der Häuser Krzywe Kolo.

Foto Verfasserin, 2012.



Abb. 601. Giebel des Hauses Brzozowa-Strasse Nr. 39/41.

Foto Verfasserin, 2012.



Abb. 602. Brzozowa-Straße Nr. 39/41. Seitenansicht.
Foto Verfasserin, 2012.



Abb. 603. Brzozowa-Straße Nr. 39/41 und 37.
Foto Verfasserin, 2012.



Abb. 604. Giebel des Hauses Brzozowa-Straße Nr. 39/41.
Foto Verfasserin, 2012.



Abb. 605. Brzozowa-Straße Nr. 10. Fassade von der Brzozowa-Straße.
Foto Verfasserin, 2009.



Abb. 606. Rückseiten der Häuser an der Brzozowa-Straße.
Foto Verfasserin, 2009.



Abb. 607. Brzozowa-Straße Nr. 22.
Foto Verfasserin, 2006.



Abb. 608. Nowomiejska-Straße. Von links Häuser Nr. 1 bis 17.
Nach: Biegański Piotr / Zachwatowicz Jan, Die Altstadt in Warschau, Warschau 1956, Abb. 14.

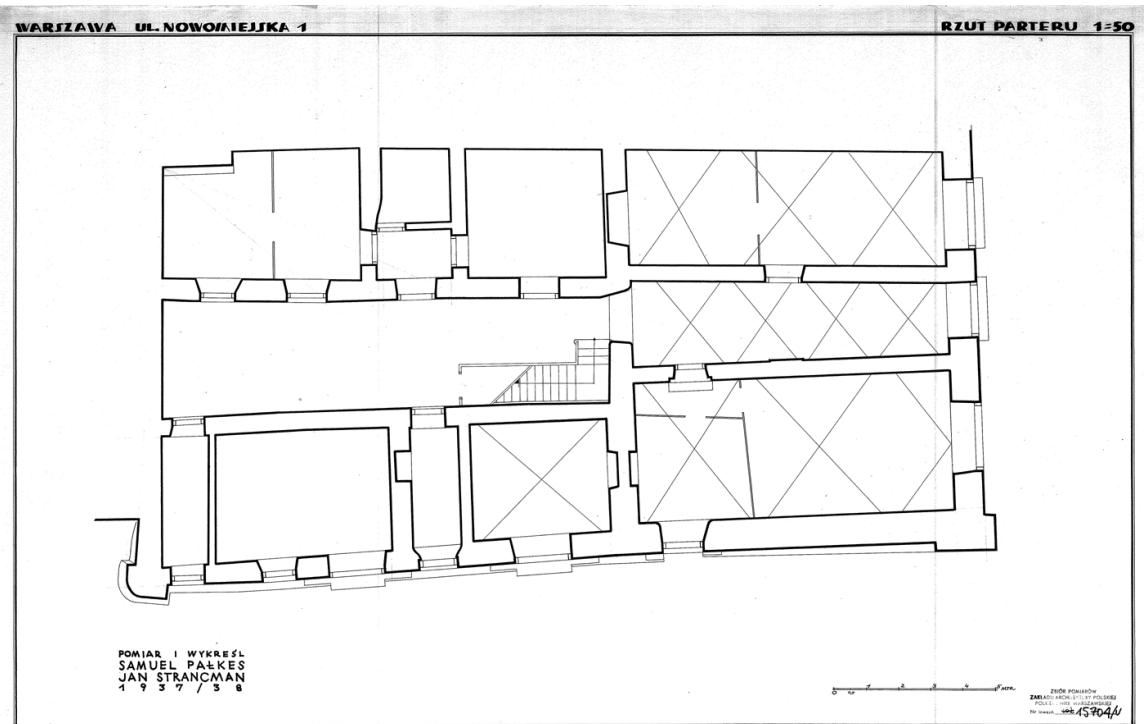


Abb. 609. Nowomiejska-Straße Nr.1. Erdgeschoss. Zeichnung S. Pałkes, J. Strancman, 1937/1938.
ZAP PW 15704

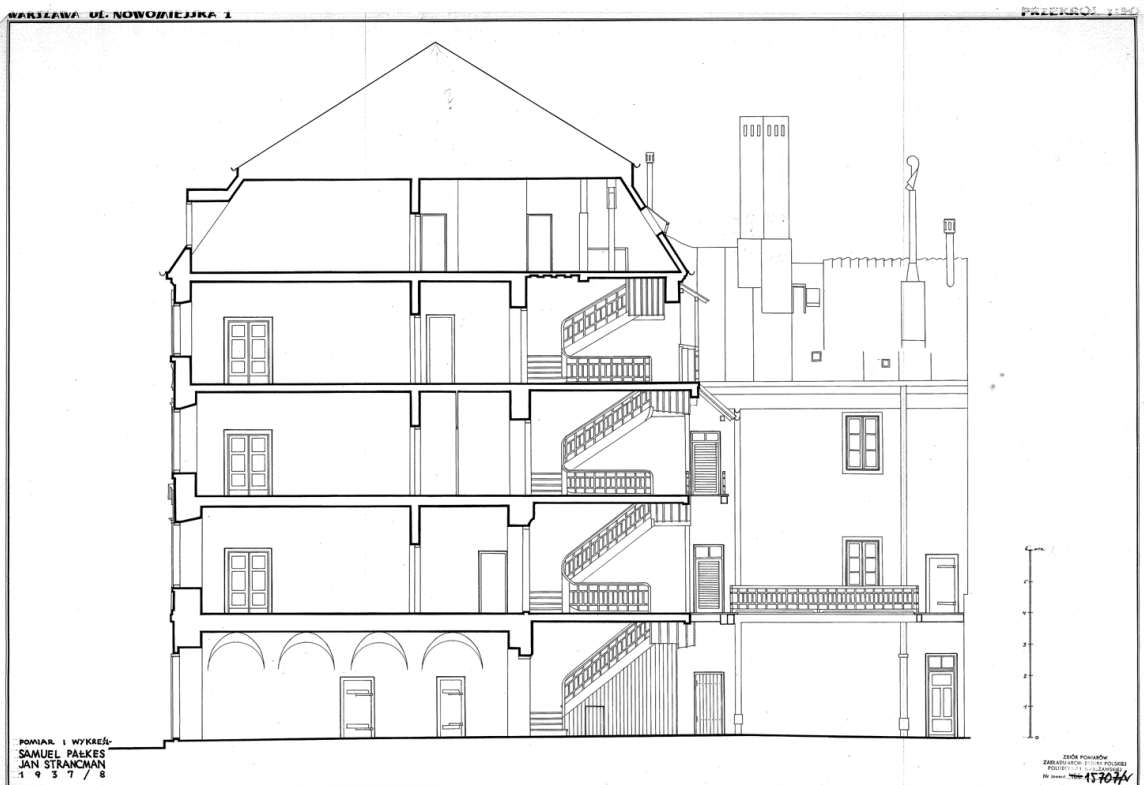


Abb. 610. Nowomiejska-Straße Nr. 1. Querschnitt. Zeichnung S. Pałkes, J. Strancman, 1937/1938.
ZAP PW 15707

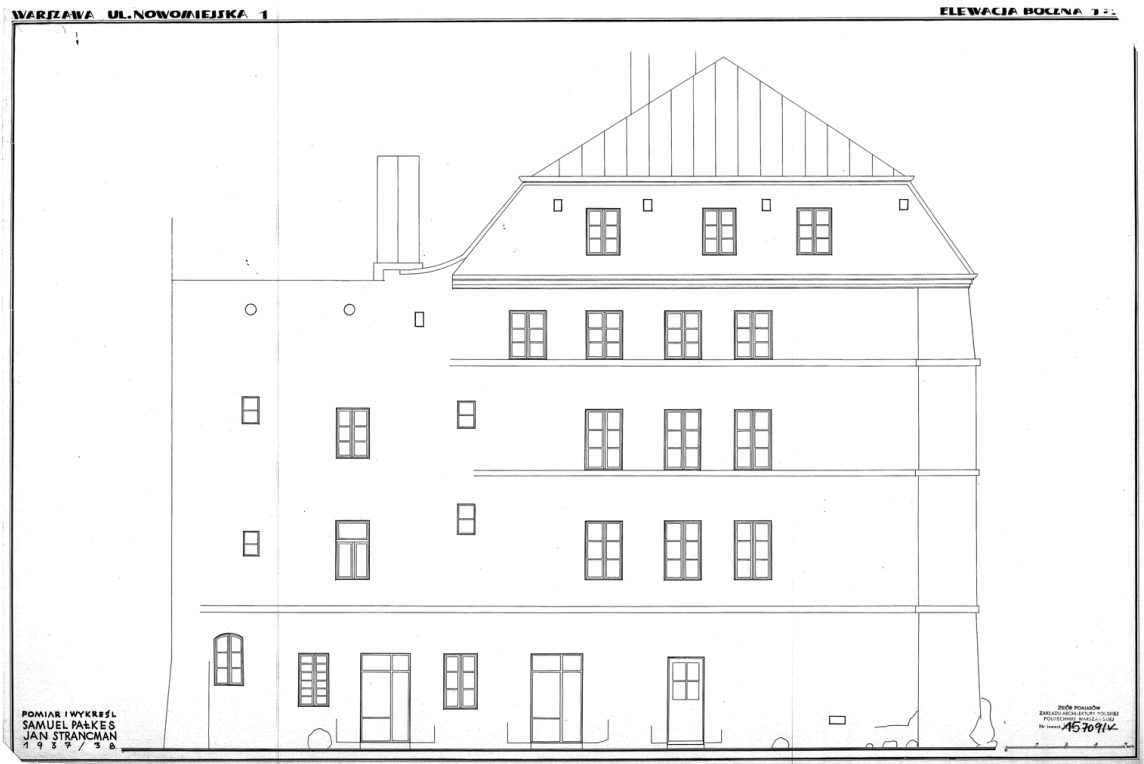



Abb. 611. Nowomiejska-Straße Nr. 1. Seitenfassade von der Wąski Dunaj-Straße. Zeichnung S. Pałkes, J. Strancman, 1937/1938.
ZAP PW 15709

WARZAWA UL. NOWOMIEJSKA 1

ELEWACJA 1:50



POMIAR I WYKREŚL-
SAMUEL PAŁKES
JAN STRANCMAN
1 9 3 7 / 3 8

0 1 2 3 4 5 mtr.

ZBIÓR POMIARÓW
KARŁADZKICH I STYLI POLSKIEJ
POLITECHNIKI WARSZAWSKIEJ
Nr inwent. 15708/V

Abb. 612. Nowomiejska-Straße Nr. 1. Frontfassade. Zeichnung S. Pałkes, J. Strancman, 1937/1938.
ZAP PW 15708



Abb. 613. Nowomiejska-Straße gesehen von dem Altstädtischen Markt. Fotograf unbekannt, 1919. Links Haus Rynek Nr. 31, dann Nowomiejska-Straße Nr. 1, Nr. 3, Nr. 5, Nr. 7, Nr. 9 und Nr. 11. Nach: Beredecka Anna/Puciata Olgierd / Rutkowska Janina / Szwankowska Hanna, (Hrsg.) *Ulice Starego Miasta (Die Strassen der Altstadt)*, in: Puciata Olgierd / Szwankowska Hanna / Szwankowski Eugeniusz / Zaryn Stanisław, *Szkice Staromiejskie (Altstädtische Skizze)*, Warszawa 1955, S. 1-96, Abb. 18, Bildeinlage nach dem Aufsatz.



Abb. 614. Nowomiejska-Straße Nr. 1, gesehen vom Altstädtischen Markt.
Foto Verfasserin, 2006.



Abb. 615. Nowomiejska-Straße Nr. 1, gesehen von der Seite Nowomiejska-Straße. Links im Bild Eckhaus Rynek Nr. 31, rechts Nowomiejska-Straße Nr. 1, 3, 5, 7.
Foto Verfasserin, 2012.

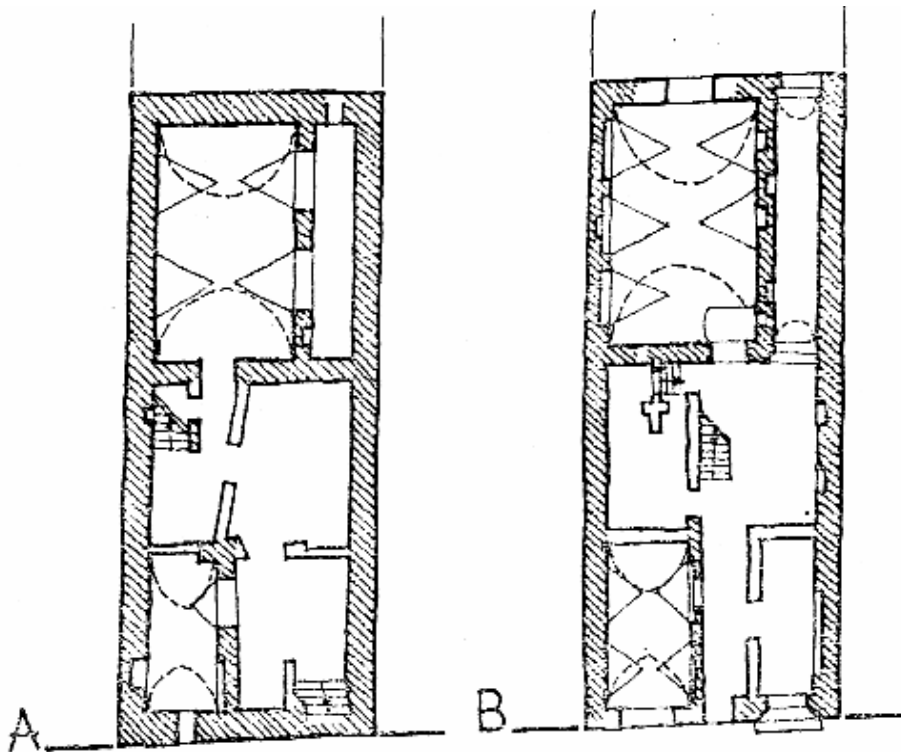


Abb. 616. Nowomiejska-Straße Nr. 5. Rekonstruktion des Grundrisses um 1523. A-Keller, B-Erdgeschoss.

Nach: Widawski Jarosław, *Sredniowieczny dom miejski w Warszawie (Das mittelalterliche Stadthaus in Warschau)*, in: *KAiU* 1985, Heft 2, S. 135-149, Abb. 12, S. 144.



Abb. 617. Nowomiejska-Straße Nr. 5. Portal.
Foto Verfasserin, 2006

sytuacja

1: 250

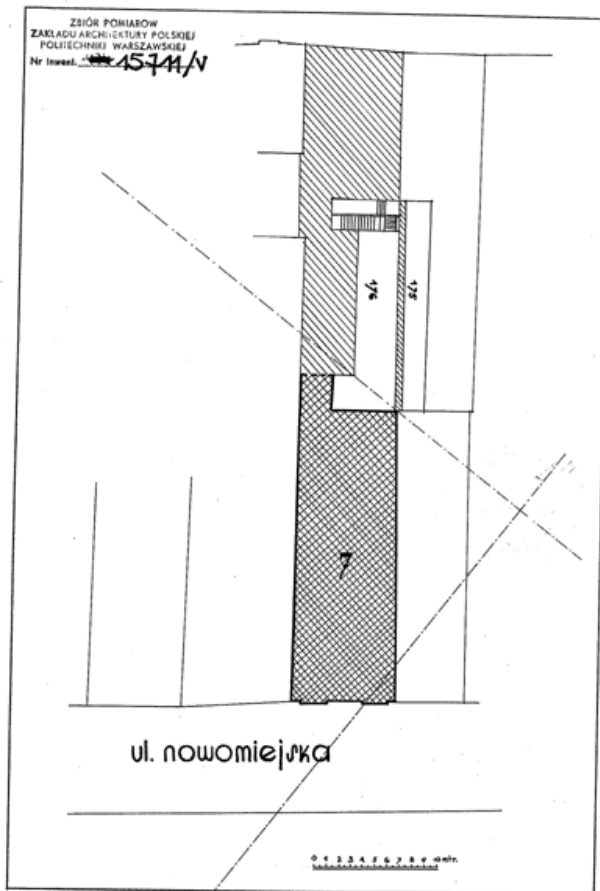


Abb. 618. Lageplan. Dunkel schraffiert - das Haus Nowomiejska-Straße Nr. 7.
ZAP PW 15711

ul.nowomiejska 7

parter 1:50

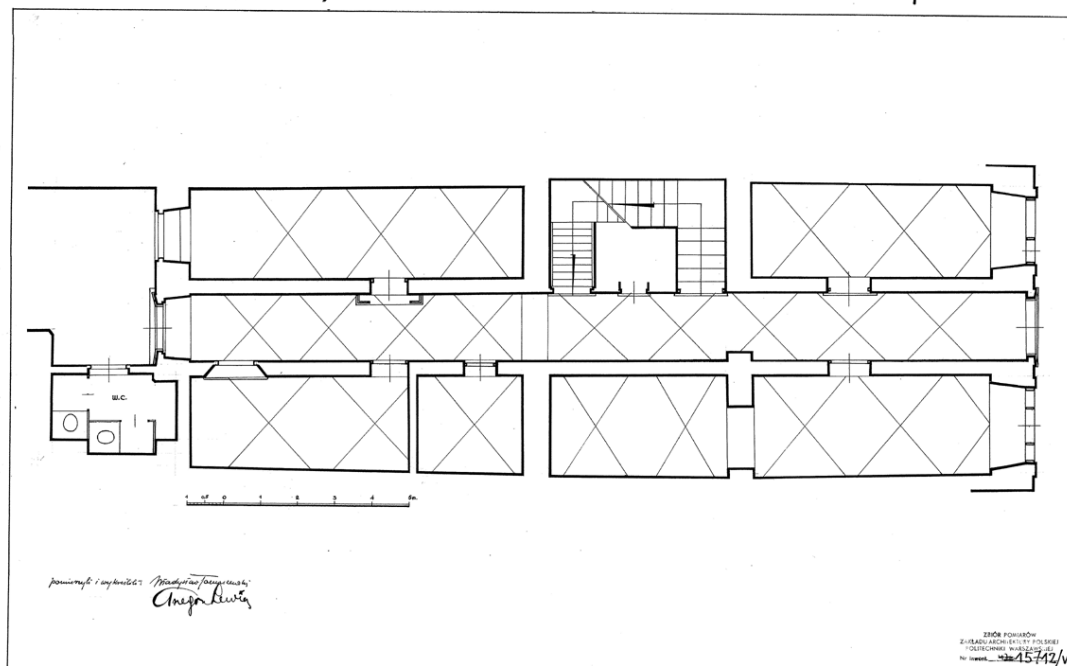


Abb. 619. Nowomiejska-Straße Nr. 7. Grundriss des Erdgeschosses (1:50). Zeichnung Władysław Tomaszewski, Grzegorz Lewig.
ZAP PW 15712

ul. nowomiejska 7

piętro 1:50

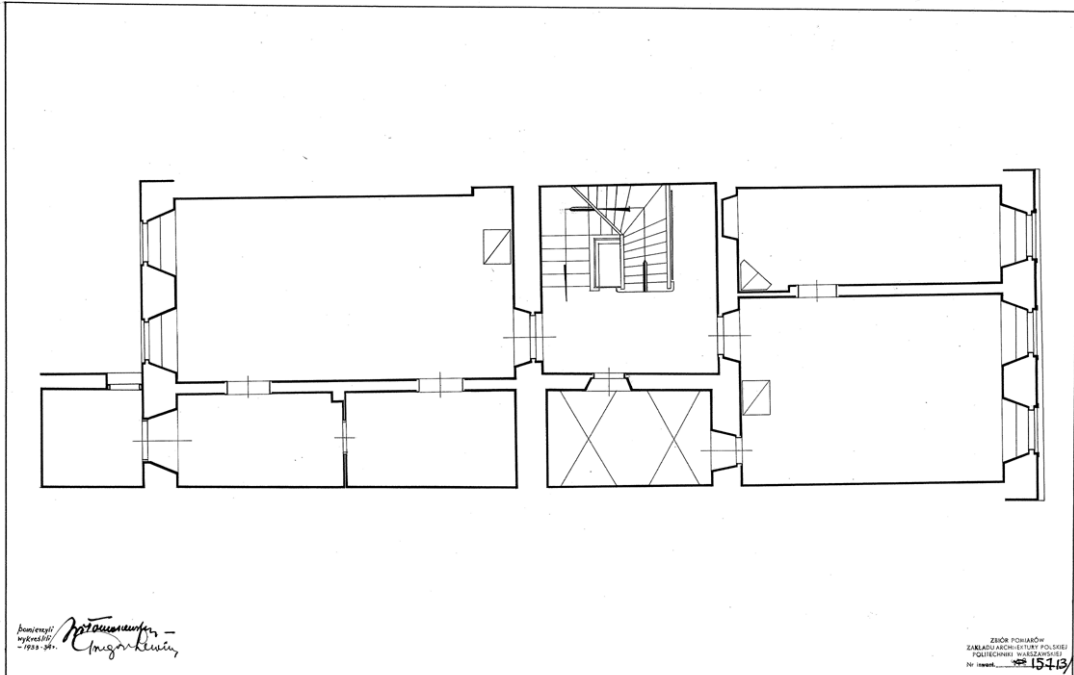


Abb. 620. Nowomiejska-Straße Nr. 7. Grundriss des 1. Obergeschosses. Zeichnung W. Tomaszewski, G. Lewig.
ZAP PW 15713

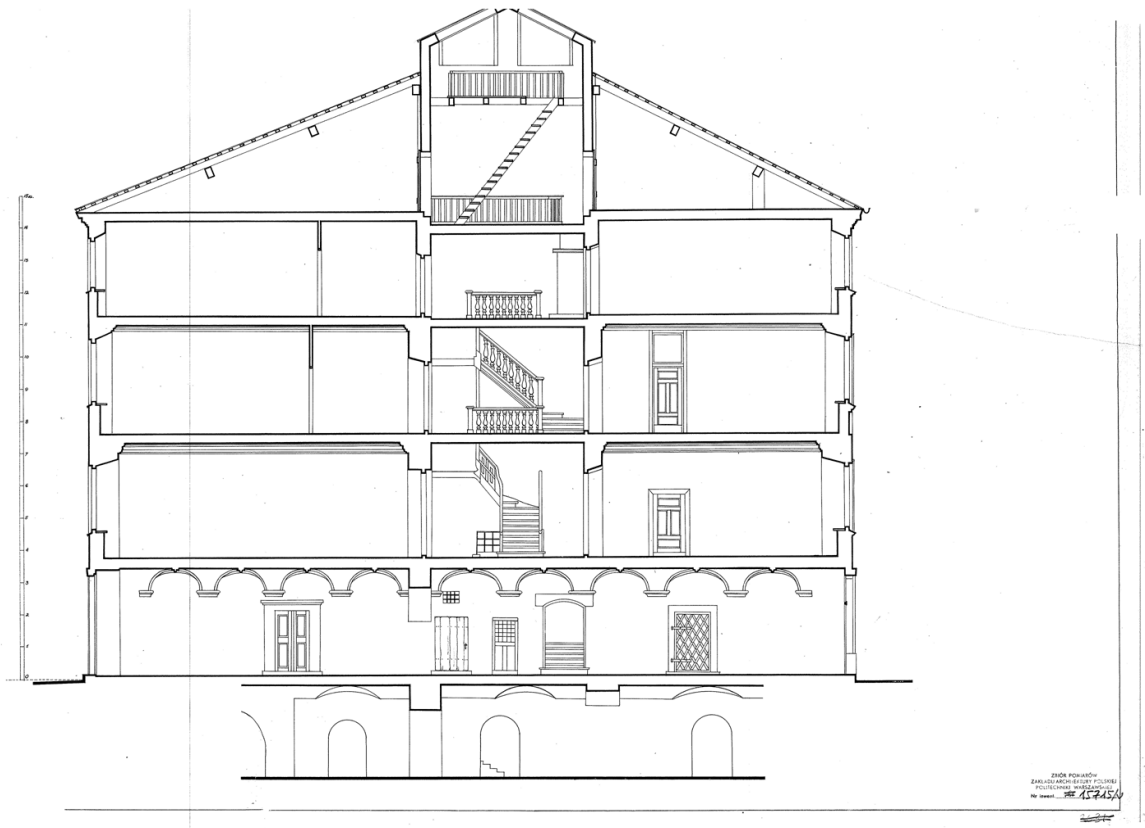


Abb. 621. Nowomiejska-Straße Nr. 7. Querschnitt. Zeichnung W. Tomaszewski, G. Lewig.
ZAP PW 15715

ul. nowomiejska 7

elewacja 1:50




Abb. 622. Nowomiejska-Straße Nr. 7. Fassade. Zeichnung Władysław Tomaszewski, Grzegorz Lewig, 1933/1934.

ZAP PW 15716



Abb. 623. Das Haus Nowomiejska-Straße Nr. 7. Fotograf unbekannt, vor 1939.
 Aus der Sammlung Instytut Sztuki Polskiej Akademii Nauk (Institut für Kunst der Polnischen Akademie der Wissenschaften). Hier nach: Kwiatkowski Marek, *Architektura mieszkaniowa Warszawy (Die Wohnarchitektur Warschaus)*, Warszawa 1989, Abb. 194, S. 430.

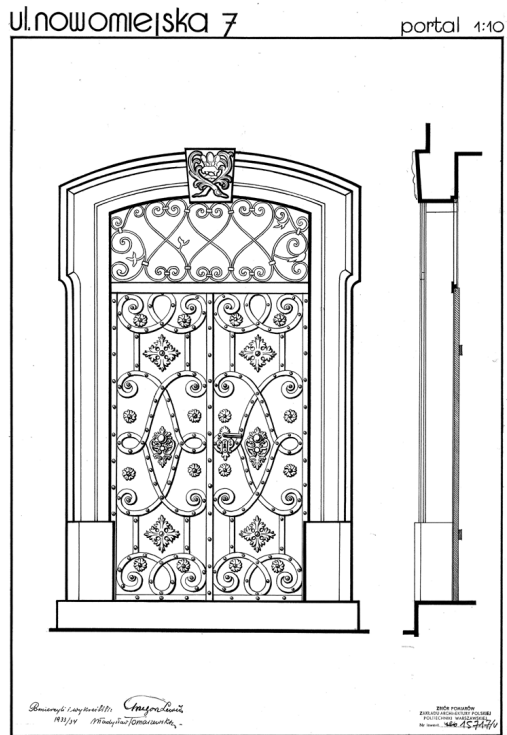


Abb. 624 und Abb. 625. Nowomiejska-Straße Nr. 7. Portal). Zeichnung (1:10) W. Tomaszewski, G. Lewig, 1933/1034. Und im Jahre 2009. ZAP PW 15717, Foto Verfasserin, 2009.




Abb. 626. Nowomiejska-Straße Nr. 7. Fenster des 2. Obergeschosses (1:10). Zeichnung W. Tomaszewski, G. Lewig, 1933/1934. ZAP PW 15718



Abb. 627. Nowomiejska-Straße Nr. 7. Fassade.
Foto Verfasserin, 2006.

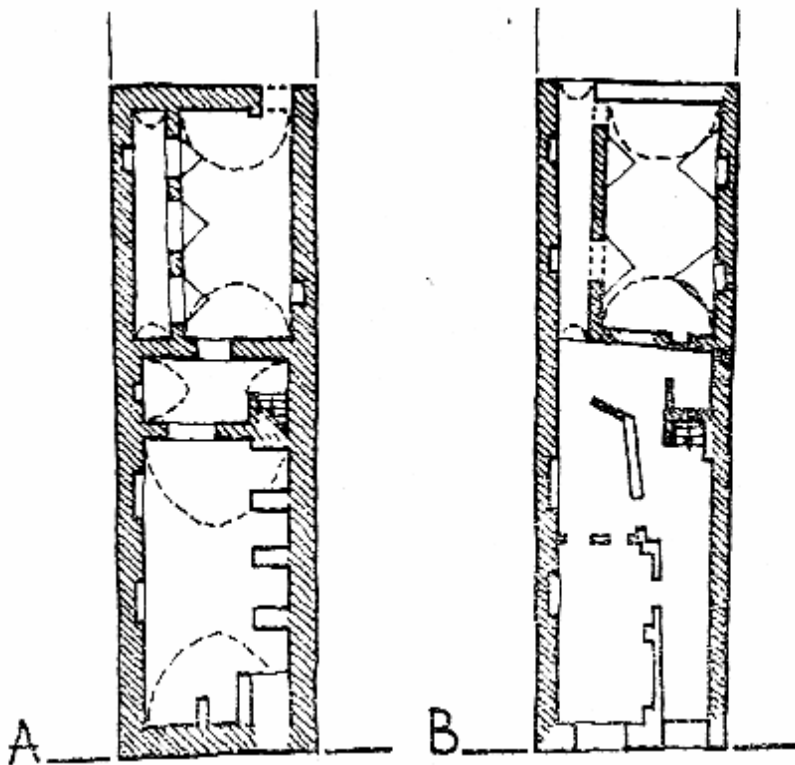


Abb. 628. Nowomiejska-Straße Nr. 9. Rekonstruktion des mittelalterlichen Grundrisses. A-Keller, B-Erdgeschoss. Um Treppe und Gewölbe zu stützen wurden Keller in drei Trakten aufgeteilt. Daher gibt es keine Entsprechung der Grundrisse des Erdgeschosses und des Kellers.
Nach: Widawski Jarosław, *Sredniowieczny dom miejski w Warszawie (Das mittelalterliche Stadthaus in Warschau)*, in: *KAiU* 1985, Heft 2, S. 135-149, Abb. 11, S. 144.



Abb. 629. Nowomiejska-Strasse in Richtung Wehrmauer. Häuser Nr. 9, Nr. 11, Nr. 13 und Nr. 15.
Foto Verfasserin, 2012.



Abb. 630. Portale der Häuser Nowomiejska-Straße Nr. 9 und Nowomiejska-Straße Nr. 11 – der Portal erschließt auch Haus Nowomiejska-Straße Nr. 13.
Foto Verfasserin, 2012.

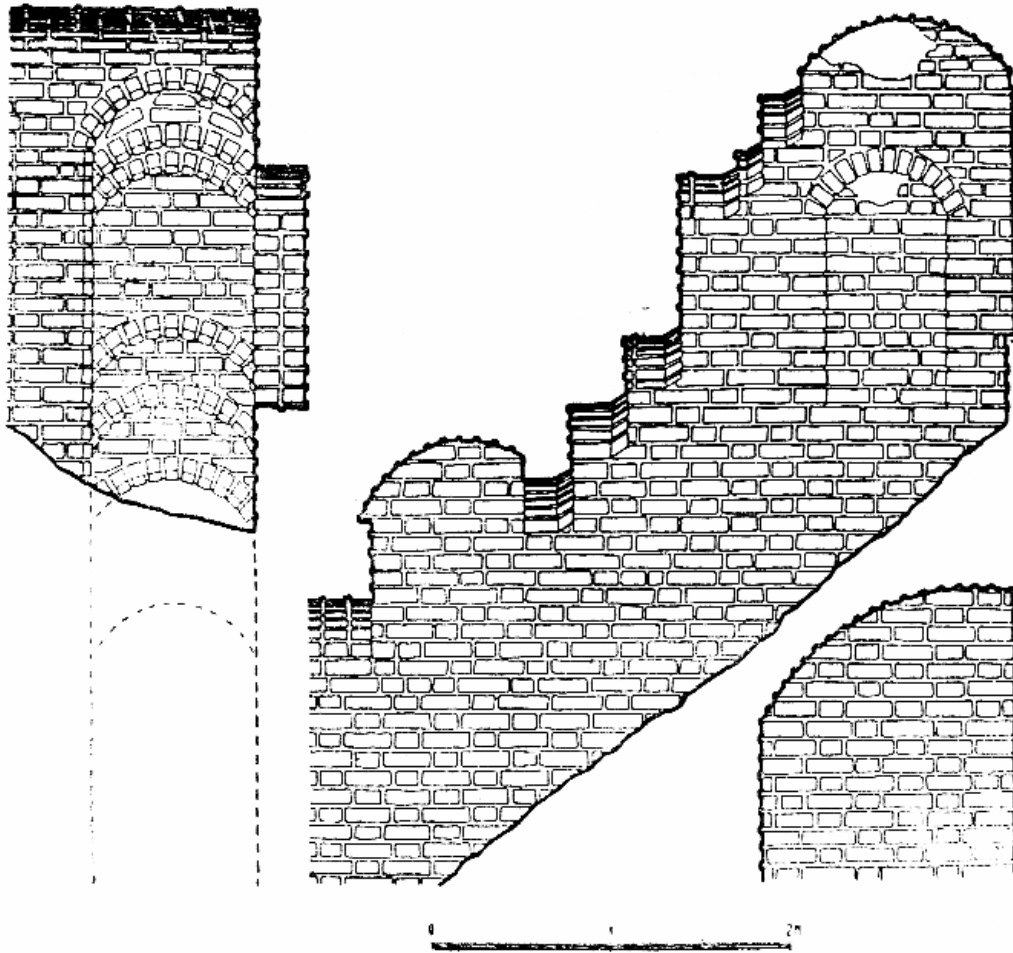


Abb. 631. Nowomiejska-Straße Nr. 11. Rekonstruktionszeichnung der Treppe von der Diele in den Keller im Mittelalter.

Nach: Widawski Jarosław, *Sredniowieczny dom miejski w Warszawie (Das mittelalterliche Stadthaus in Warschau)*, in: *KAiU* 1985, Heft 2, S. 135-149, Abb. 13, S. 145

WARSAWA
UL. NOWOMIEJSKA 11

PRZEKRÓJ PRZEZ KORYTARZ I RZUTY PARTERU I PIĘTRA
1 : 50

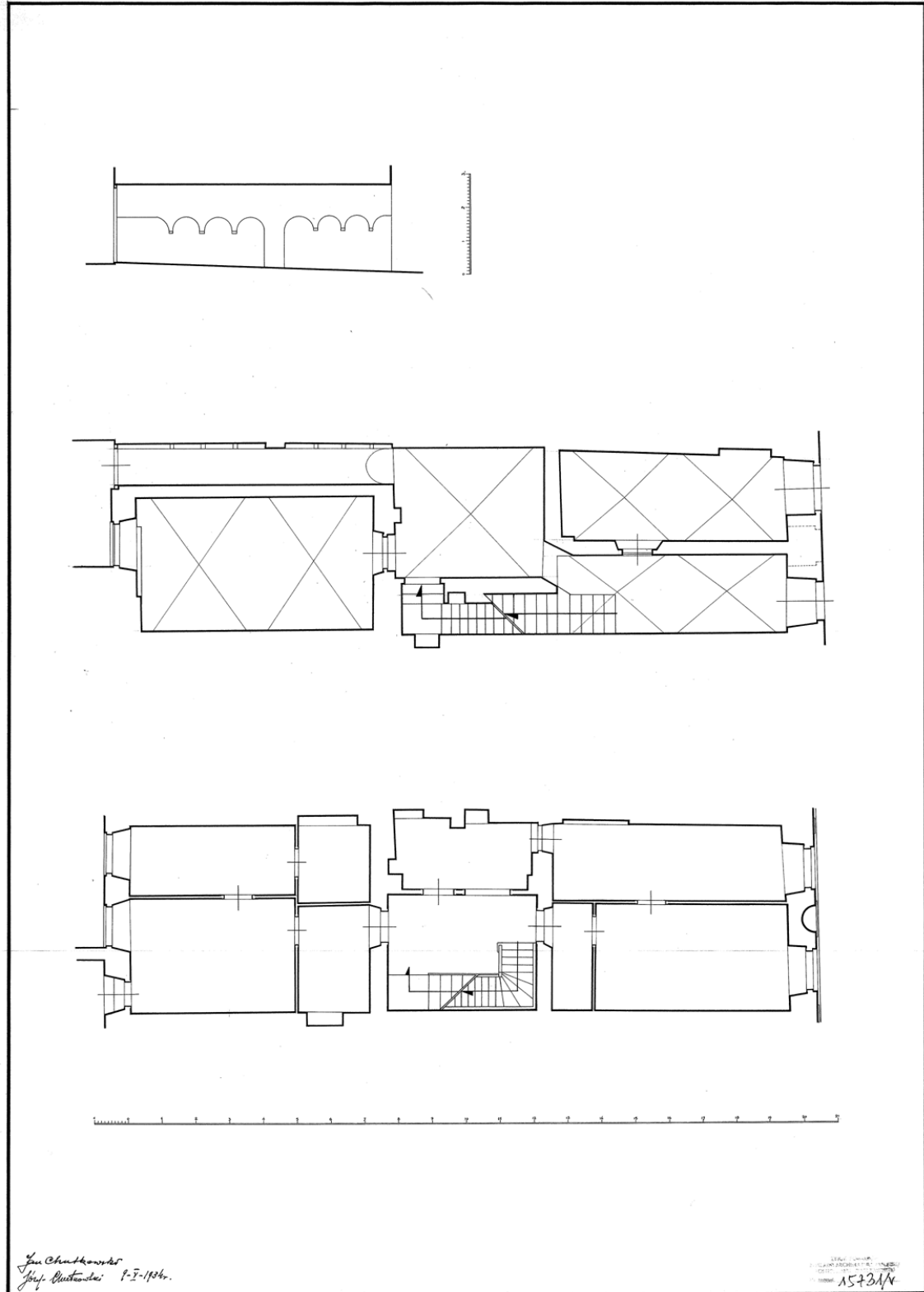


Abb. 632. Nowomiejska-Straße Nr. 11. Querschnitt durch Diele, Grundrisse: Erdgeschoss und 1. Obergeschoss.
ZAP PW 15731

WARSZAWA
UL. NOWOMIEJSKA 11

PRZEKRÓJ POPRZECZNY
1:50

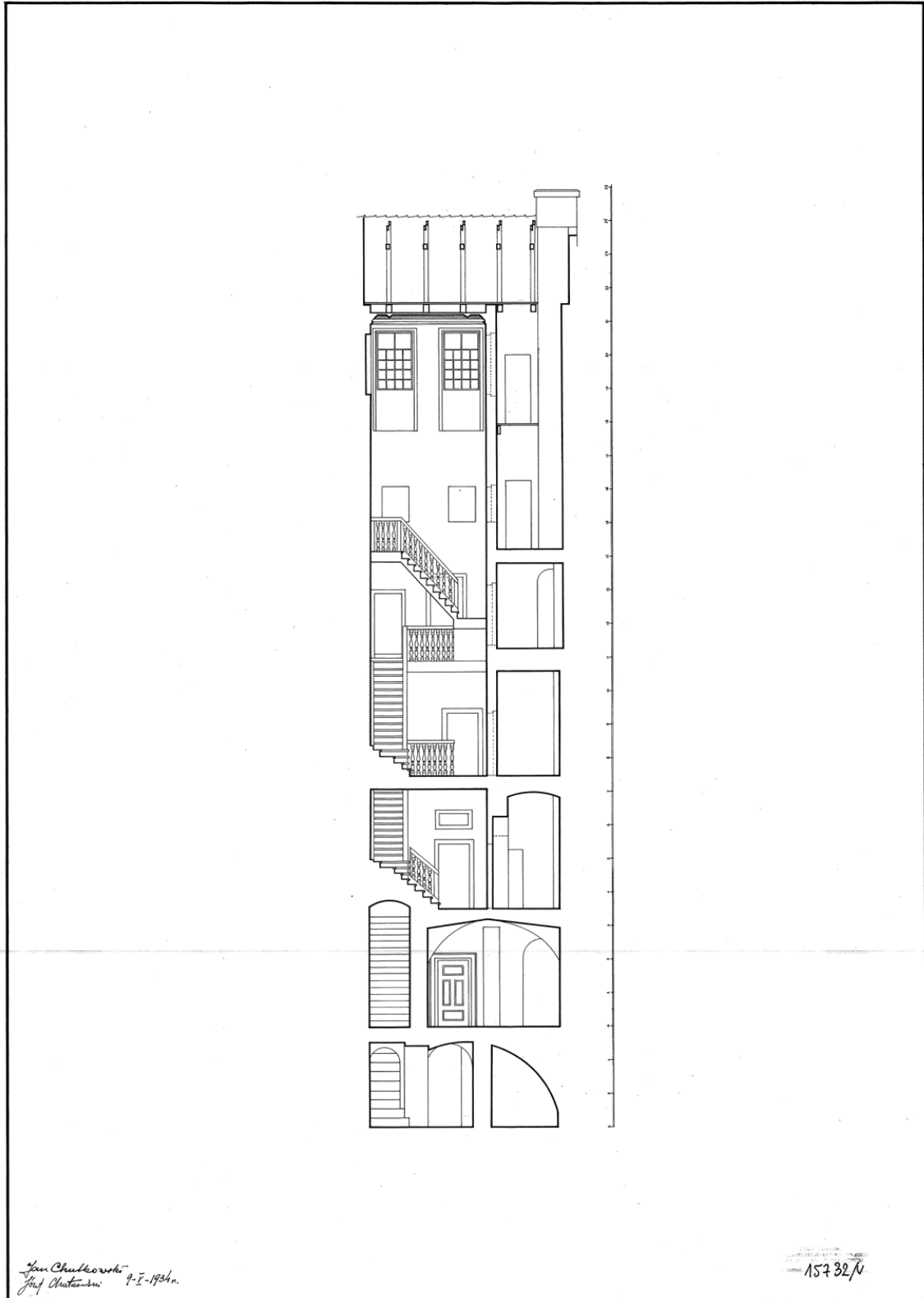


Abb. 633. Querschnitt. Beide Zeichnungen Jan Chutkowski und Józef Chutkowski, 1934.
ZAP PW 15732

WARZAWA
UL. NOWOMIEJSKA 11

PRZEKRÓJ PODKŁĘNY
1 : 50

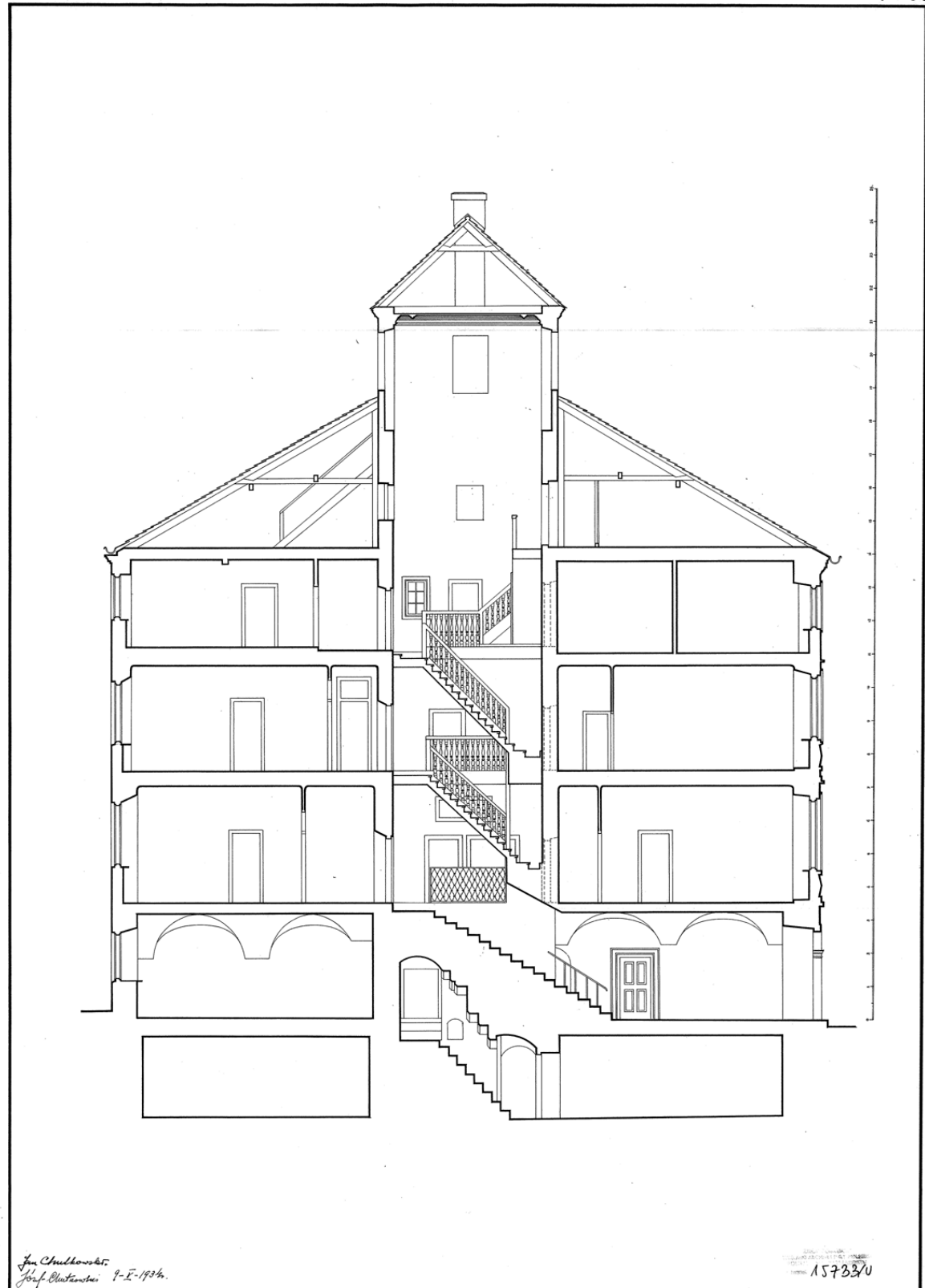


Abb. 634. Nowomiejska-Straße Nr. 11. Längsschnitt. Zeichnung Jan Chutkowski, Józef Chutkowski, 1934.

ZAP PW 15733

WARZAWA
UL. NOWOMIEJSKA 11

ELEWACJA
1 : 50




Abb. 635. Nowomiejska-Straße Nr. 11. Frontfassade. Zeichnung Jan Chutkowski, Józef Chutkowski, 1934.

ZAP PW 15734



Abb. 636. Nowomiejska-Straße Nr. 11.
Foto Verfasserin, 2012.



Abb. 637. Nowomiejska-Straße Nr. 11. Portal erschliesst auch Nr. 13.
Foto Verfasserin, 2012.




Abb. 638. Nowomiejska-Straße Nr. 11. Portal. Zeichnung Jan Chutkowski, Józef Chutkowski, 1934.
ZAP PW 15735



Abb. 639. Nowomiejska-Straße. Von links Nr. 9, Nr. 11 und Nr. 13.
Foto Verfasserin, 2012.



Abb. 640. Nowomiejska-Straße Nr. 15. Gesehen von der Krzywe Koło-Straße.
Foto Verfasserin, 2012.



Abb. 641. Nowomiejska-Straße Nr. 17. Links Haus Nr. 15 (Fragment)
Foto Verfasserin, 2012.



Abb. 642. Nowomiejska-Straße Nr. 17.
Foto Verfasserin, 2009.



Abb. 643. Nowomiejska-Straße. Von links Nowomiejska-Straße Nr. 14/Krzywe Koło-Straße Nr. 30, dann Nowomiejska-Straße Nr. 12, Nr. 10, Nr. 8, Nr. 6, Nr. 4, Nr.2/Rynek Nr.42.
Nach: Biegański Piotr / Zachwatowicz Jan, *Die Altstadt in Warschau*, Warschau 1956, Abb. 13.



Abb. 644. Nowomiejska-Straße. Von links Häuser Nr. 18 bis Nr. 4. Fotograf unbekannt, um 1919.
Nach: Żaryn Stanisław, *Trzynaście kamienic staromiejskich. Strona Dekerta (Dreizehn altstädtische Bürgerhäuser. Die Dekert-Seite)*, Warszawa 1972, Abb. 50, S. 65.



Abb. 645. Nowomiejska-Straße gesehen in Richtung Altstädtischer Markt in 1945.
Foto Sylwester Kris-Braun, 1945.



Abb. 646. Nowomiejska-Straße Nr. 4. Querschnitt und Fassade. Zeichnung H. Machid (?), 1932/1933.

ZAP PW 14793



Abb. 647. Nowomiejska-Straße Nr. 4. Foto Szymon Zajczyk, 1934.

Aus der Sammlung Instytut Sztuki Polskiej Akademii Nauk (Institut für Kunst der Polnischen Akademie der Wissenschaften), Kl 7451.



Abb. 648. Nowomiejska-Straße Nr. 4.
Foto Verfasserin, 2012.

WARSZAWA, KAMIENICA PRZY UL. NOWOMIEJSKIEJ NR. 6

PRZEKRÓJ SKALA 1:50

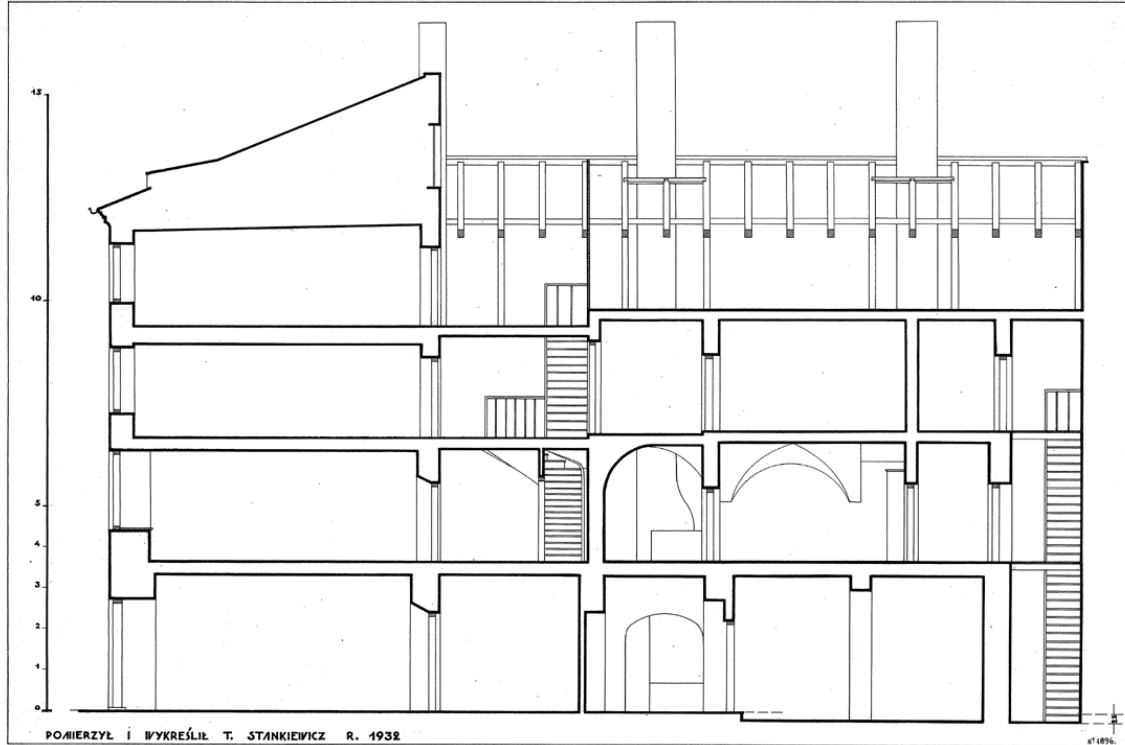


Abb. 649. Nowomiejska-Straße Nr. 6. Querschnitt. Zeichnung T. Stankiewicz, 1932.
ZAP PW 15901

WARSZAWA, KAMIENICA PRZY UL. NOWOMIEJSKIEJ NR. 6

ELEWACJE OD PODWÓRZA I ULICY SKALA 1:50

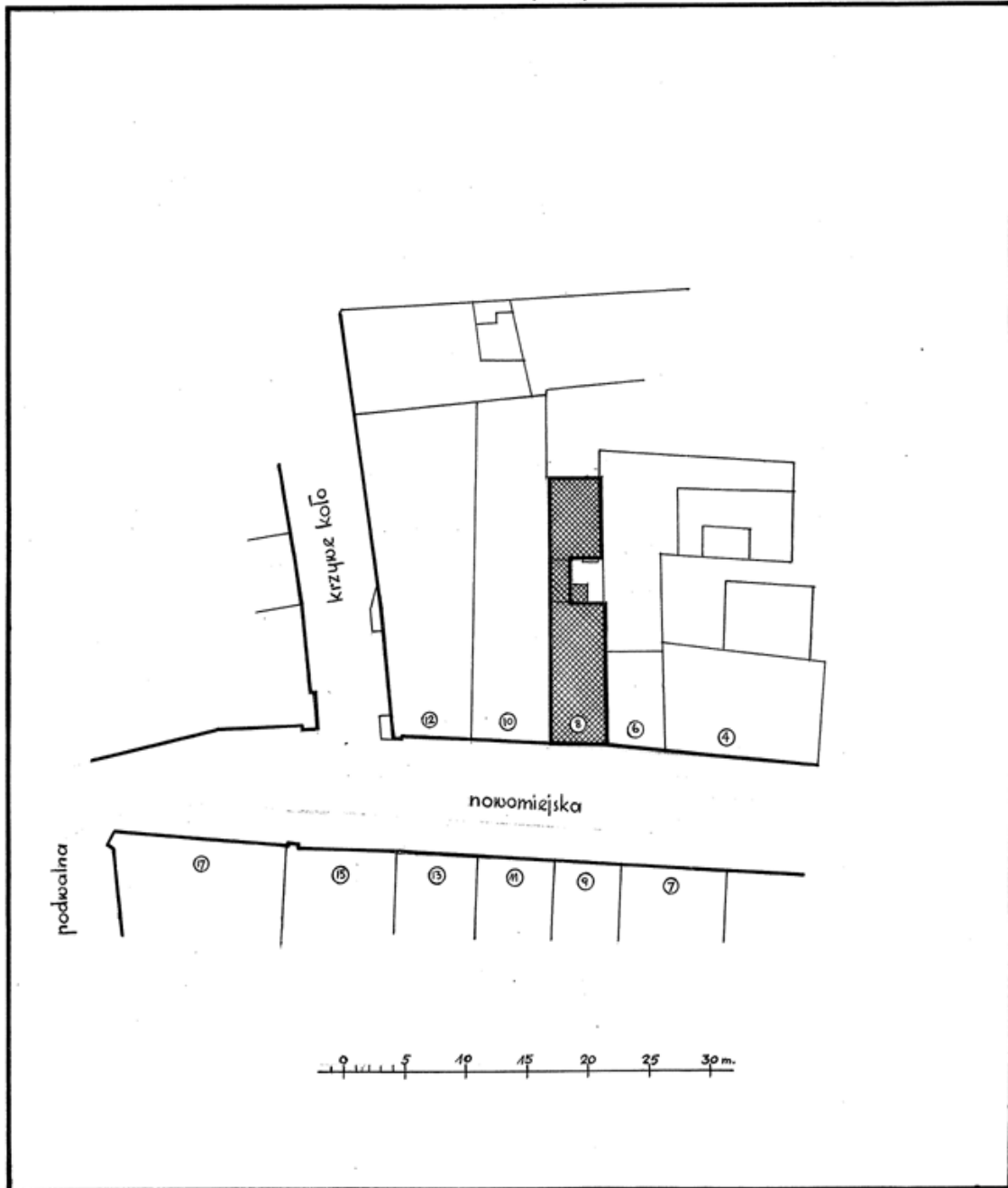


Abb. 650. Nowomiejska-Straße Nr. 6. Frontfassade und Fassade der Hinterseite. Zeichnung T. Stankiewicz, 1932.
ZAP PW 15902



Abb. 651. Nowomiejska-Strasse Nr. 6.
Foto Verfasserin, 2012.


KAMIENICA MIESZCZAŃSKA PRZY UL. NOWOMIEJSKIEJ 8 W WARSZAWIE ◊ SYTUACJA 1:250.



projekt: Zygm. Michałowski.

Abb. 652. Lageplan der Straßenecke Nowomiejska-Straße und Krzywe Koło-Straße. Schraffiert Haus Nowomiejska-Straße Nr. 8. Zeichnung Z. Michałowski.
ZAP PW 13591

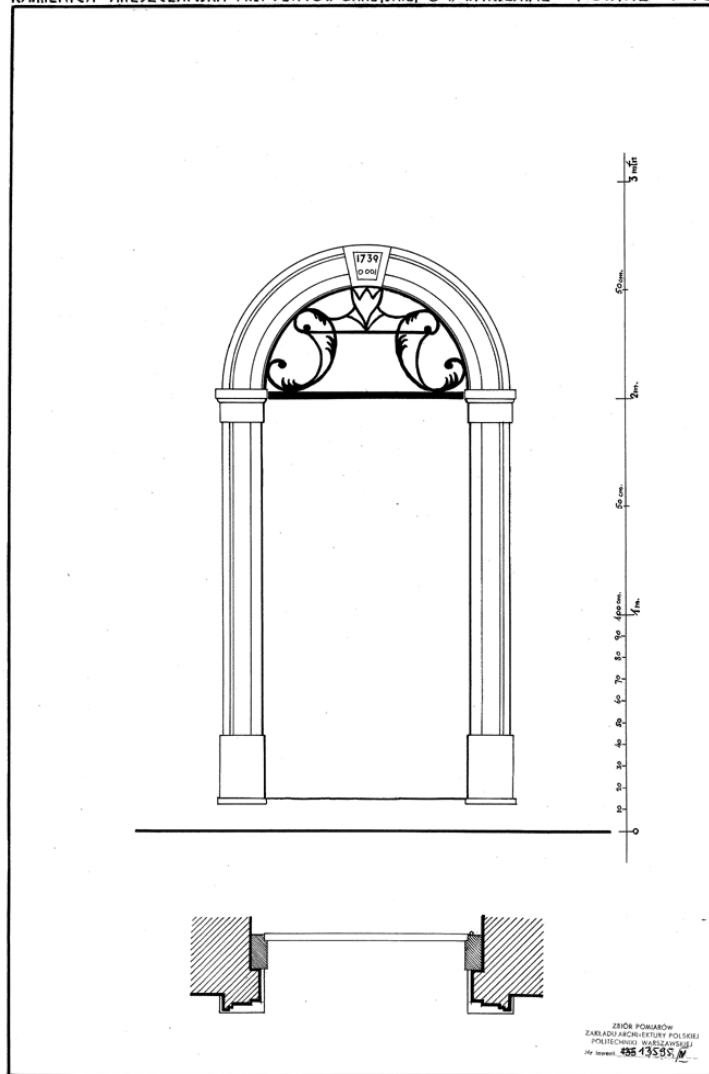
KAMIENICA MIESZCZAŃSKA PRZY UL. NOWOMIEJSKIEJ 8 W WARSZAWIE ◊ ELEWACJA 1:50.



Mierzyl i kreślił: Zygm. Michałowski. —

Abb. 653. Nowomiejska-Straße Nr. 8. Fassade. Zygmunt Michałowski.
ZAP PW 13594

KAMIENICA MIESZCZAŃSKA PRZY UL. NOWOMIEJSKIEJ 8 W WARSZAWIE • PORTAL 1:10



Projekt i kosztorys: Zygmunt Michałowski 1930.

Abb. 654. Nowomiejska-Straße Nr. 8. Portal. Zeichnung Zygmunt Michałowski. ZAP PW 13595



Abb. 655 und Abb. 656. Schlussstein des Portals in dem Haus Nowomiejska-Straße Nr. 8. Links Zeichnung nach: Żaryn Stanisław, Trzynaście kamienic staromiejskich. Strona Dekerta (Dreizehn altstädtische Bürgerhäuser. Die Dekert-Seite), Warszawa 1972, Abb. 53, S. 68. Rechts: Foto Verfasserin, 2012



Abb. 657. Nowomiejska-Straße Nr. 8, Nr. 6 und Nr. 4 (Fragment).
Foto Verfasserin, 2012.

warszawa nowomiejska 10 elewacja

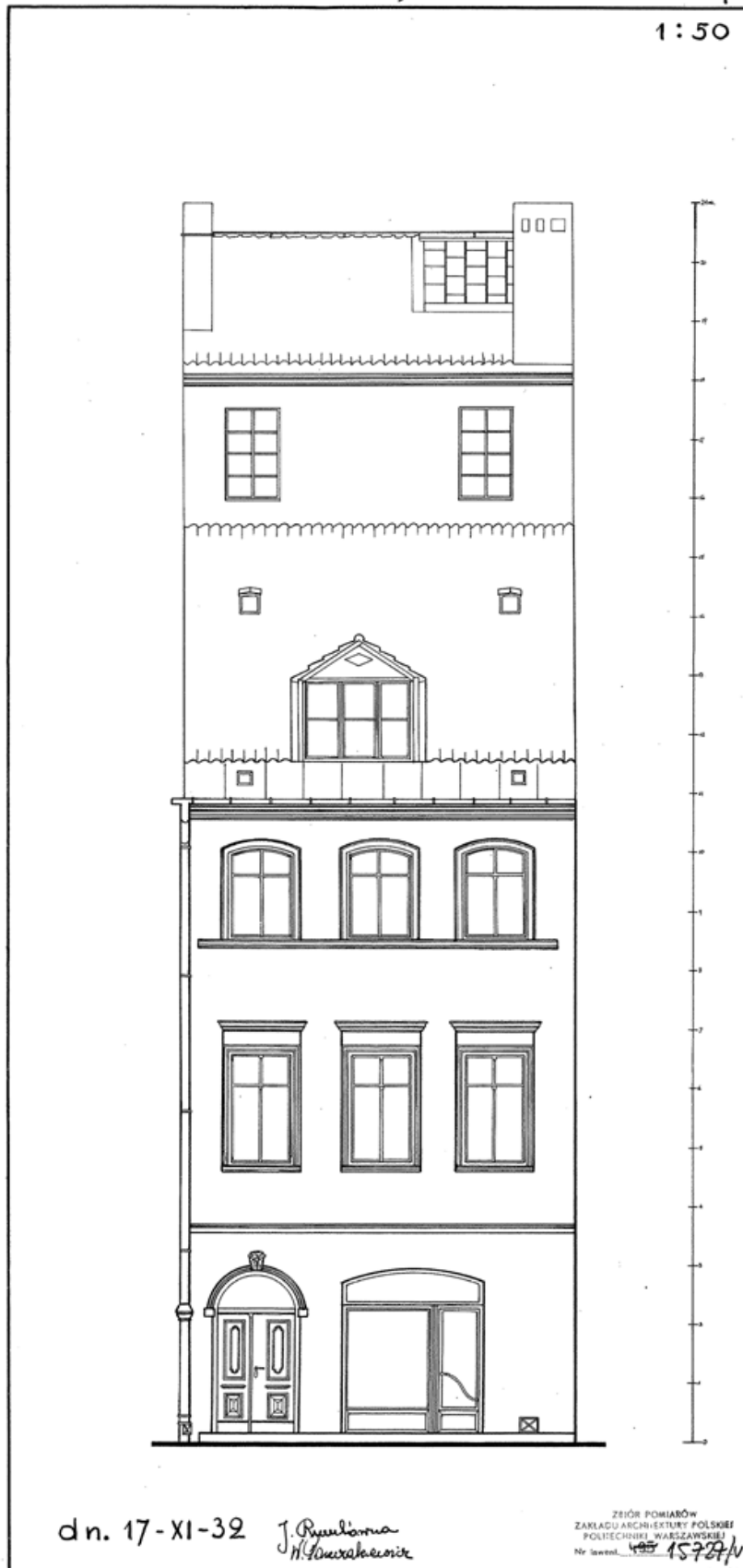


Abb. 658. Nowomiejska-Straße Nr. 10. Fassade (1:50). Zeichnung J. Rumłówna, W. Ganczakiewicz, 1932.

ZAP PW 15727

warszawa dom nowomiejska 10

plan parteru 1:50

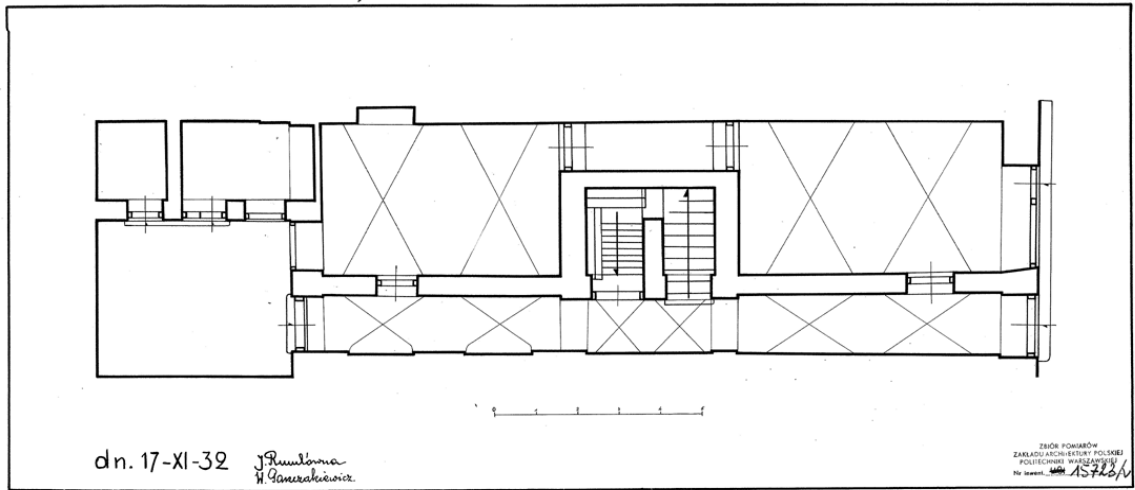


Abb. 659. Nowomiejska-Straße Nr. 10. Grundriss des Erdgeschosses. Zeichnung J. Rumłówna, W. Ganczakiewicz, 1932.
ZAP PW 15723

warszawa dom nowomiejska 10

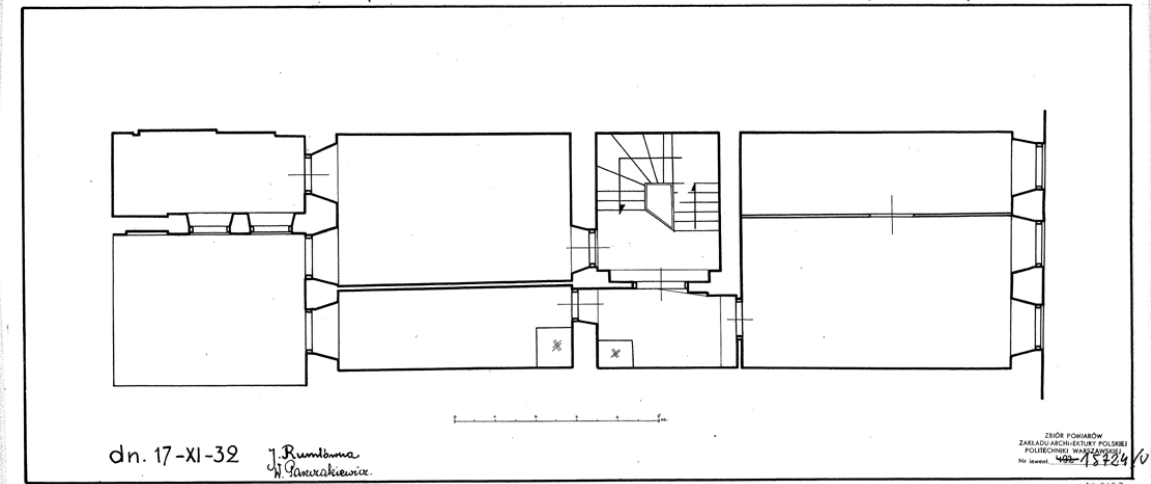
plan 1^o piętra 1:50

Abb. 660. Nowomiejska-Straße Nr. 10. Grundriss des 1. Obergeschosses. Zeichnung J. Rumłówna, W. Ganczakiewicz, 1932.
ZAP PW 15724

warszawa dom nowomiejska 10

przekrój podłużny 1:50




Abb. 661. Nowomiejska-Straße Nr. 10. Längsschnitt. Zeichnung J. Rumłówna, W. Ganczakiewicz, 1932.

ZAP PW 15726

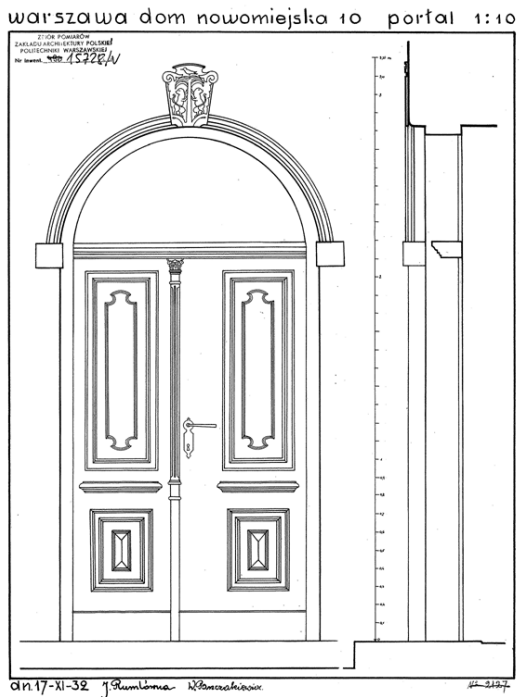


Abb. 662 und 663. Nowomiejska-Straße Nr. 10. Portal. Links Zeichnung J. Rumłówna, W. Ganczakiewicz, 1932. Rechts in 2009.
ZAP PW 15728, Foto Verfasserin, 2009.

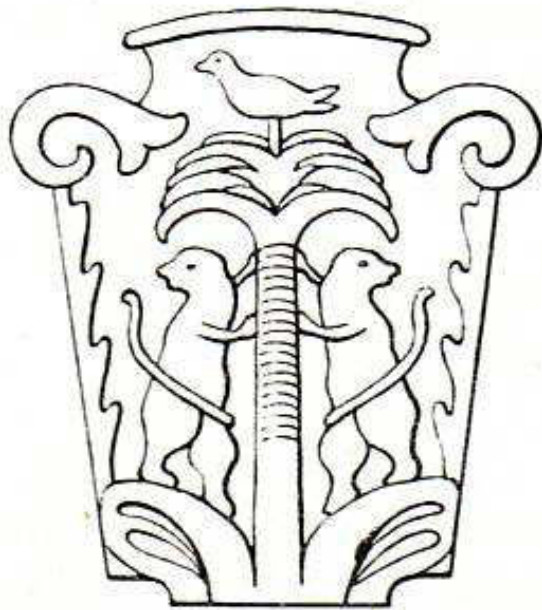


Abb. 664. Nowomiejska-Straße Nr. 10. Schlussstein des Portalsbogens.
Nach: Żaryn Stanisław, Trzynaście kamienic staromiejskich. Strona Dekerta (*Dreizehn altstädtische Bürgerhäuser. Die Dekert-Seite*), Warszawa 1972, Abb. 55, S. 70.




Abb. 665. Inventarisationszeichnung. Eckhaus Krzywe Koło-Straße Nr. 11/Nowomiejska-Straße Nr. 12. Fassade von der Seite der Krzywe Kolo. Oben Zustand vor 1944, unten Entwurf für den Wiederaufbau.

Nach: Biegański Piotr / Zachwatowicz Jan, Die Altstadt in Warschau, Warschau 1956, Abb. 11.

WARSZAWA UL. NOWOMIEJSKA №12 SYTUACJA 1:250

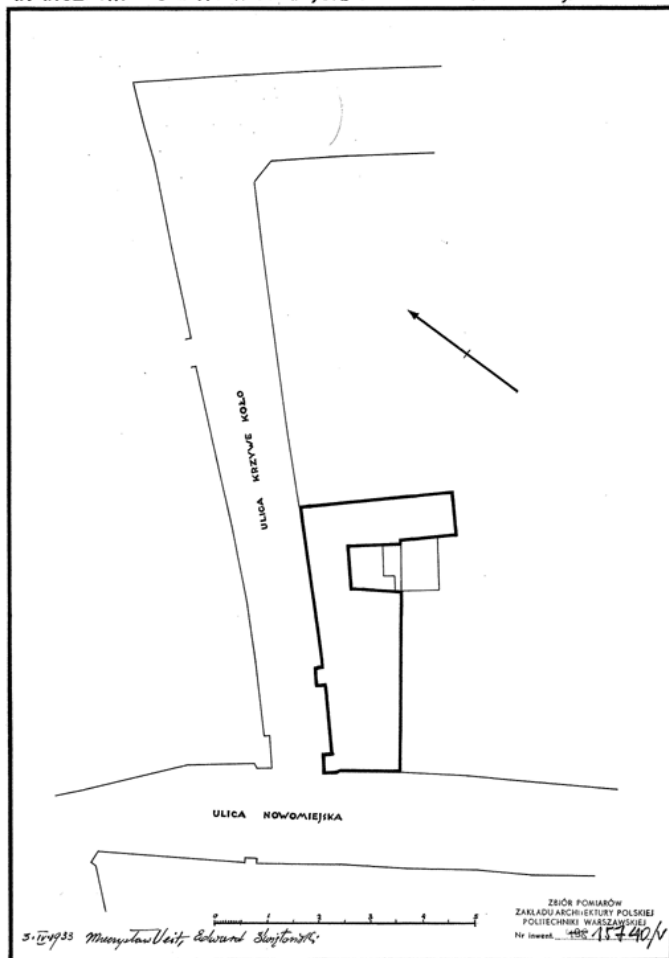


Abb. 666. Lageplan (1:250). Angezeigt Haus Nowomiejska-Straße Nr. 12. Zeichnung Mieczysław Veit, Edward Świętowski, 1933.

ZAP PW 15740

WARSZAWA DOM PRZY UL. NOWOMIEJSKIEJ № 12

RZUT PRZYZIEMIA 1:50

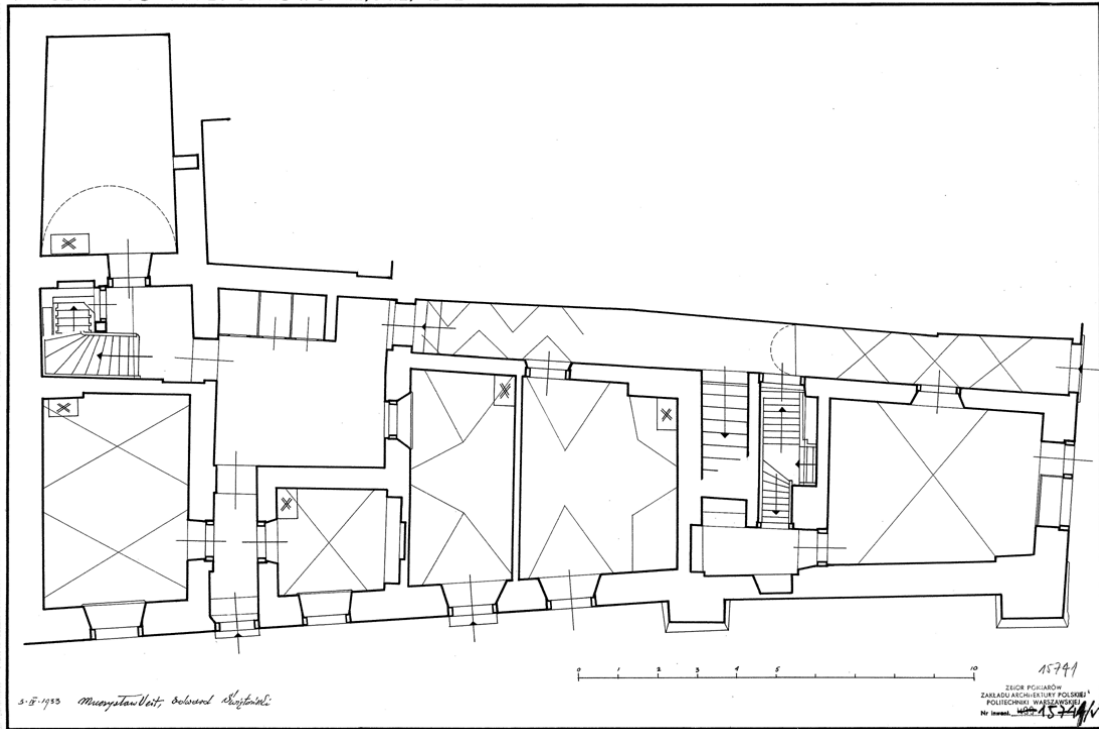


Abb. 667. Nowomiejska-Straße Nr. 12. Grundriss des Erdgeschosses (1:50). Zeichnung M. Veit, E. Świętowski, 1933.
ZAP PW 15741

WARSZAWA DOM PRZY UL. NOWOMIEJSKIEJ № 12

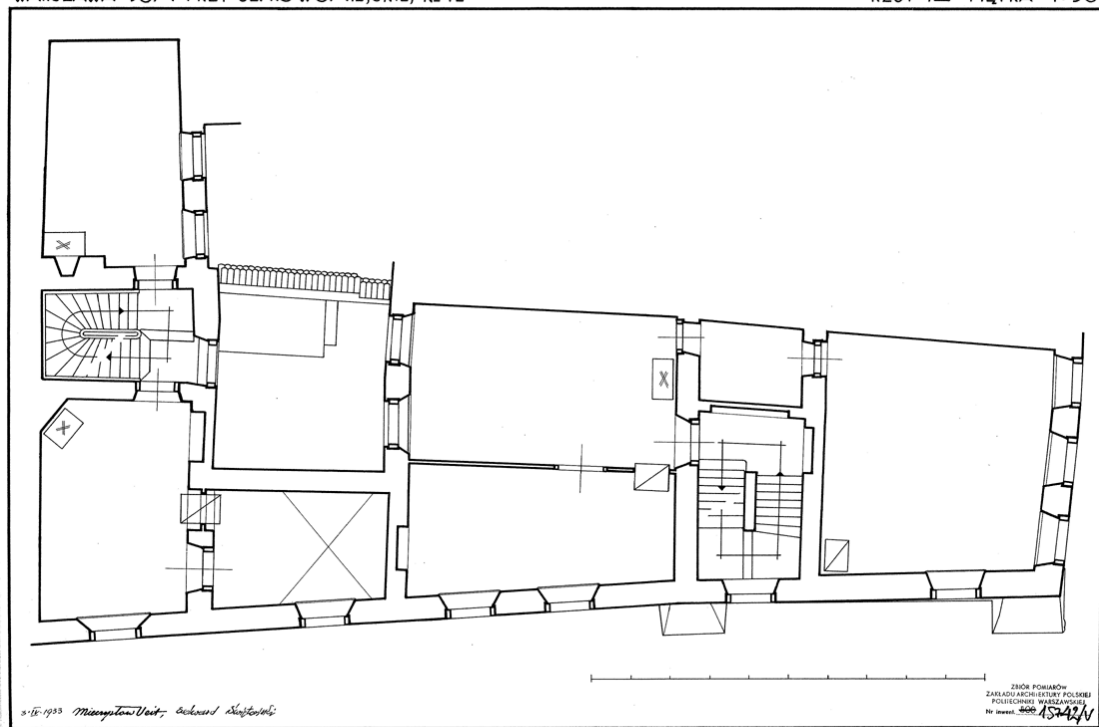
RZUT 1^o PIĘTRA 1:50

Abb. 668. Nowomiejska-Straße Nr. 12. Grundriss des 1. Obergeschosses (1:50). Zeichnung M. Veit, E. Świętowski, 1933.
ZAP PW 15742

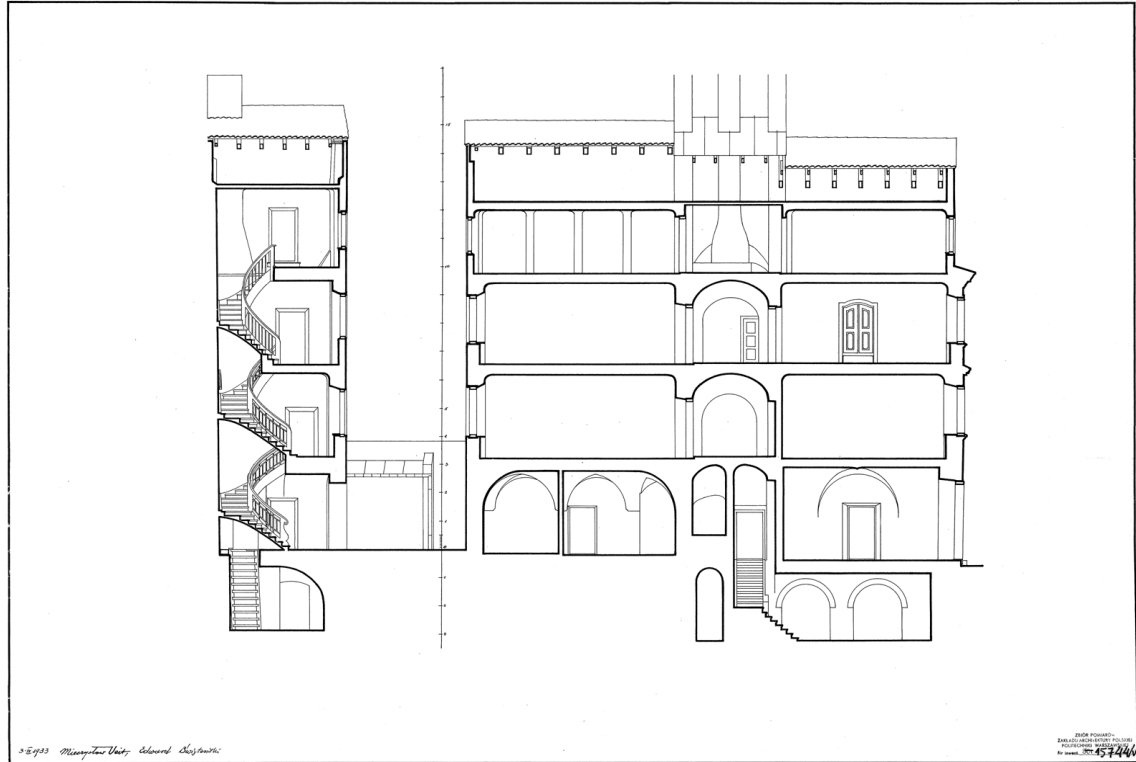


Abb. 669. Nowomiejska-Straße Nr. 12. Querschnitt (1:50). Zeichnung M. Veit, E. Świętowski, 1933.
ZAP PW 15744




Abb. 670. Nowomiejska-Straße Nr. 12. Rekonstruktion des Zustandes von der 2. Hälfte des 17. Jh.
Zeichnung Jolanta Putkowska.
Nach: Putkowska Jolanta, *Architektura Warszawy XVII wieku (Warschaus Architektur des 17. Jh.)*,
Warszawa 1991, Abb. 192, S. 282.

WARSZAWA UL. NOWOMIEJSKA № 12 ELEVACJA 1:50




Abb. 671. Nowomiejska-Straße Nr. 12. Fassade. Zeichnung Mieczysław Veit, Edward Świętowski, 1933.
ZAP PW 15745



Abb. 672. Nowomiejska Straße gesehen in Richtung der Stadtmauer. Von links Haus Krzywe Koło Straße 30/Nowomiejska Straße 14, dann Häuser Nowomiejska-Straße Nr. 12/Krzywe Koło-Straße Nr. 11, Nowomiejska-Straße Nr. 10 (Fragment).
Foto Verfasserin, 2008.




Abb. 673. Nowomiejska-Straße Nr. 12. Portal. M. Veit, E. Świętowski, 1933.
ZAP PW 15747

WARSZAWA DOM PRZY UL. NOWOMIEJSKIEJ № 12

ELEWACJA 1:50



Abb. 674. Nowomiejska Nr. 12. Fassade von der Seite der Krzywe Koło Straße. Zeichnung M. Veit, E. Świętowski, 1933.
ZAP PW 15746



Abb. 675. Nowomiejska-Straße Nr. 12. Gesehen von der Krzywe Koło-Straße in Richtung Nowomiejska.
Foto Verfasserin, 2012.



Abb. 676. Nowomiejska-Straße gesehen von der Ecke der Straßen Długa und Freta ca. 1905-1915. Vorne rechts die Paulinenkirche, links hinten die Häuserzeile: Nowomiejska-Straße Nr. 26/Mostowa-Straße Nr. 29 (hip. 166), Nowomiejska-Straße Nr. 24 (hip.165), Nr. 22 (hip.164), Nr. 18/20 (hip.162/163), Nr. 16 (hip.161). Rechts Nowomiejska-Straße Nr. 19 (hip.170) und Nr. 17 (hip.171).

Aus der Sammlung Muzeum Historyczne m. st. Warszawy (Das Historische Museum der Hauptstadt Warschau). Postkartensammlung. Nr. Inv. Arch. Ik. 698.

warszawa. kamienica przy ul. nowomiejskiej nr. 16.



Abb. 677. Nowomiejska-Straße Nr. 16 (nicht mehr vorhanden). Fassade. Name des Zeichners nicht lesbar, 1937.

ZAP PW 15755

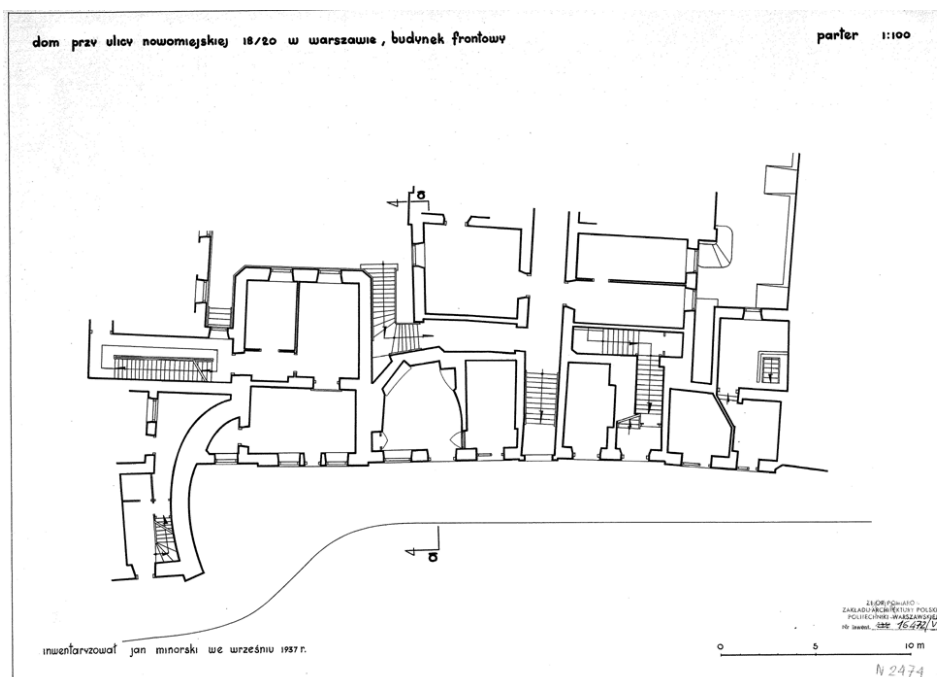


Abb. 678. Nowomiejska-Straße Nr. 18/20, Fronthaus. Grundriss des Erdgeschosses. Jan Minorski, 1937.

ZAP PW 16472

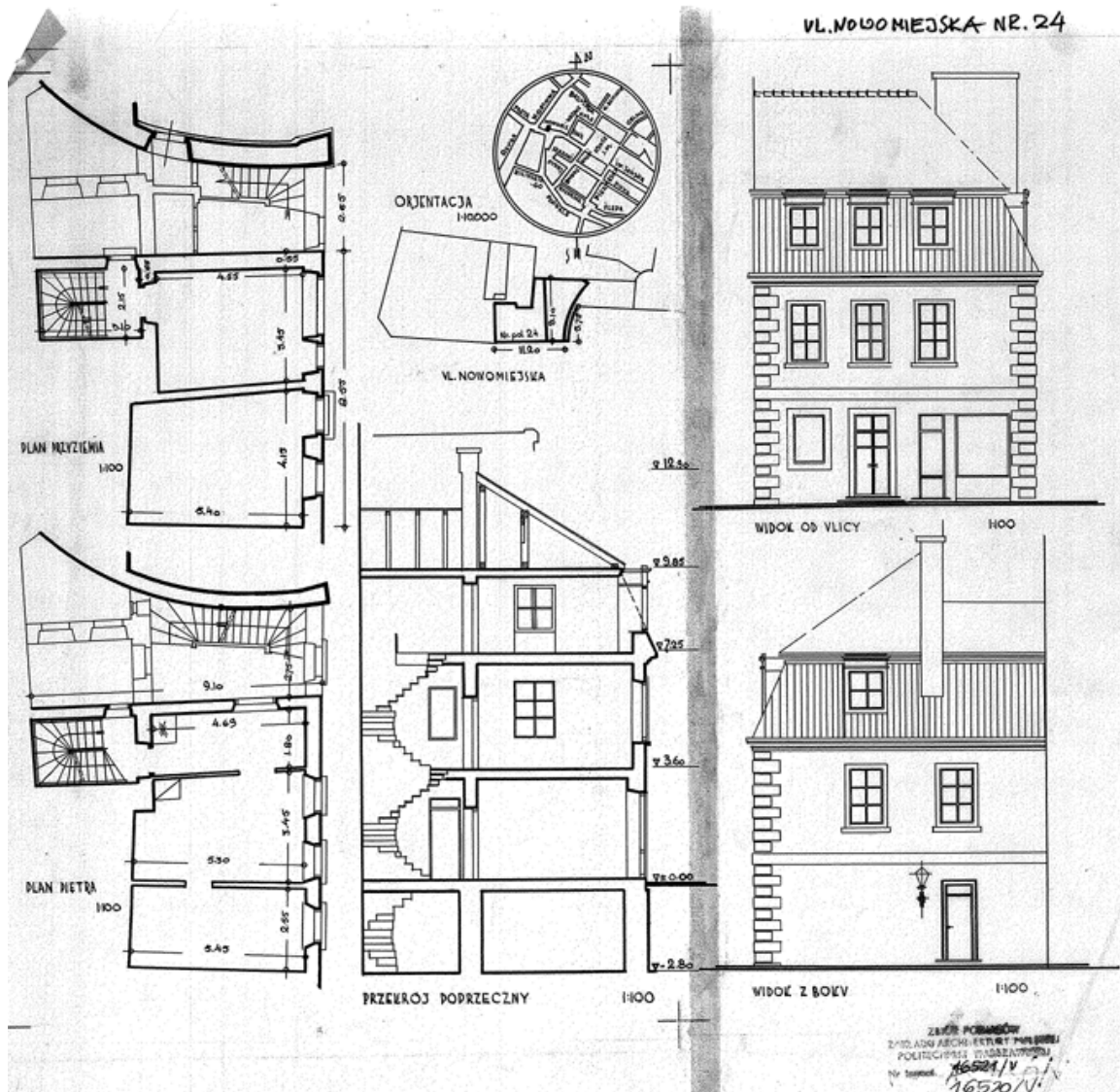


Abb. 679. Nowomiejska-Straße Nr. 24. Erdgeschoss, 1. Obergeschoss, Orientierung, Querschnitt, Frontfassade, Seitenfassade.
ZAP PW 16520

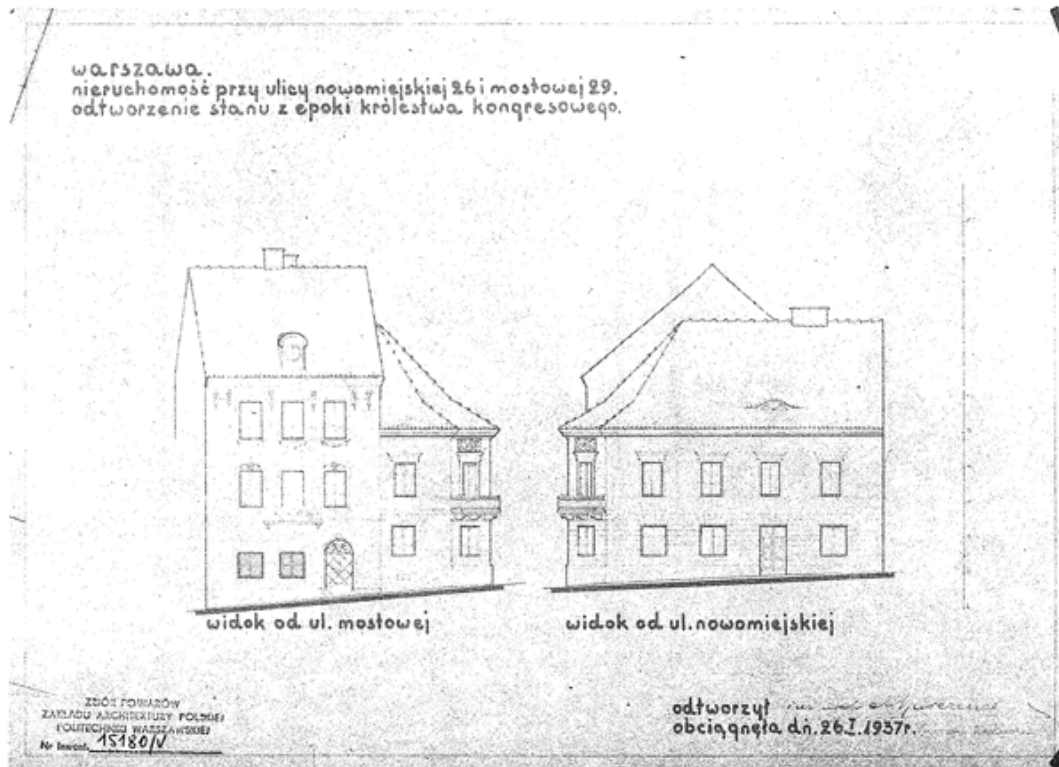


Abb. 680. Nowomiejska-Straße Nr. 26/Mostowa-Straße Nr. 29. Rekonstruktionszeichnung des Aussehens um 1815. Links Sicht von der Mostowa-Straße, rechts Sicht von der Nowomiejska-Straße. Namen der Zeichner unlesbar, Zeichnung von 1937.
ZAP PW15180

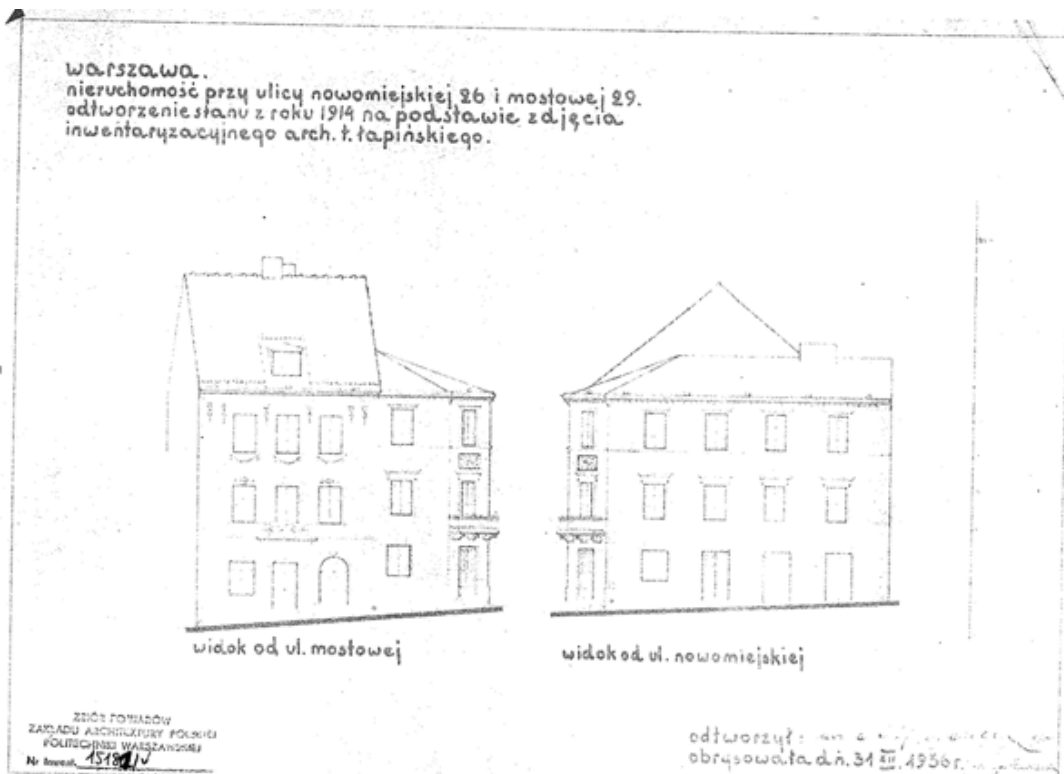


Abb. 681. Nowomiejska-Straße Nr. 26/Mostowa-Straße Nr. 29. Rekonstruktionszeichnung des Aussehens um 1914. Links Sicht von der Mostowa-Straße, rechts Sicht von der Nowomiejska-Straße. Namen der Zeichner unlesbar, Zeichnung von 1937.
ZAP PW 15181

WARSAWA UL. NOWOMIEJSKA 24

SYTUACJA W SKALI 1:250

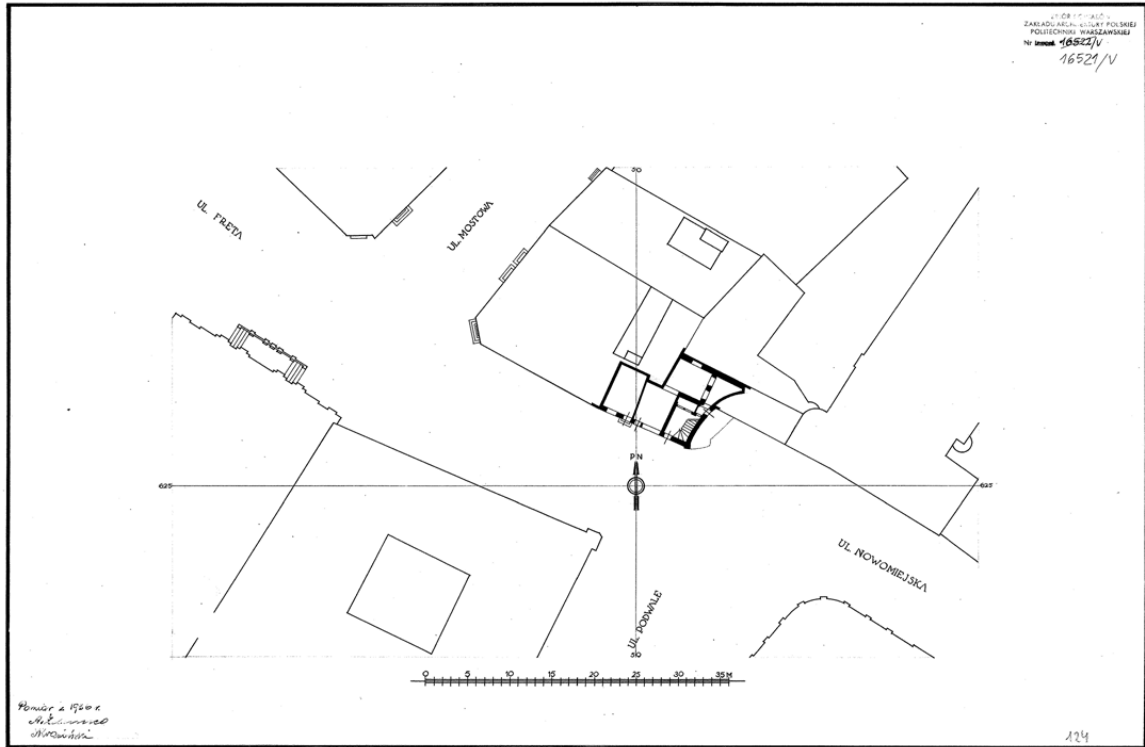


Abb. 682. Lageplan der Straßenecke. Zusammen kommen die Straßen Nowomiejska, Freta, Mostowa und Podwale. Schraffiert das Haus Nowomiejska-Straße Nr. 24. Krasinska und (?). Unterschrift unlesbar, 1930.
ZAP PW 16521



Abb. 683. Nowomiejska-Straße. Im Bild von links Dach des Hauses Nowomiejska-Straße Nr. 24, Haus Nowomiejska-Straße Nr. 18-22 (sog. Gdańska Piwnica), Nowomiejska-Straße Nr. 16, Nowomiejska-Straße Nr. 14/Ecke zu Krzywe Kolo-Straße. Rechts im Bild gerundete Ecke des Hauses Nowomiejska-Straße Nr. 19/Ecke zur Podwale-Straße und Seitenwand des Hauses Nowomiejska-Straße Nr. 17. Foto Zdzisław Marcinkowski*, 1915.
Nach: Pela Włodzimierz, Mury obronne Skarby Warszawy (*Wehrmauer der Alt-Warschau*), Hrsg. Muzeum Historyczne m.st. Warszawy, Warszawa 2008, Bild S. 28.



Abb. 684. Inventarisationszeichnung. Von links Eckhaus Rynek Nr. 28/Krzywe Koło-Straße Nr. 1, dann Eckhaus Krzywe Koło-Straße Nr. 3.

Nach: Biegański Piotr/Zachwatowicz Jan, Die Altstadt in Warschau, Warschau 1956, Abb. 10.

PLAN SYTUACYJNY.

SKALA 1 : 250

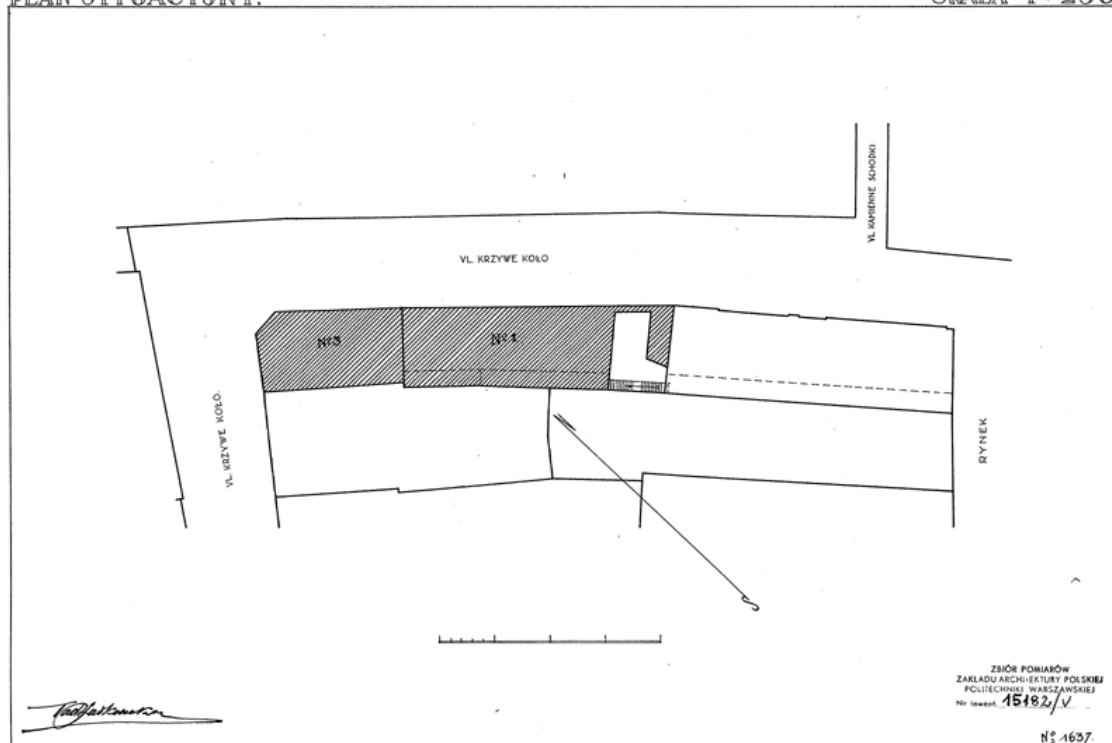


Abb. 685. Lageplan der Krzywe Koło-Straße. Schraffiert Haus Krzywe Koło-Straße Nr. 3 und Nr. 1. Zeichnung Tadeusz Laskowski.

ZAP PW 15182

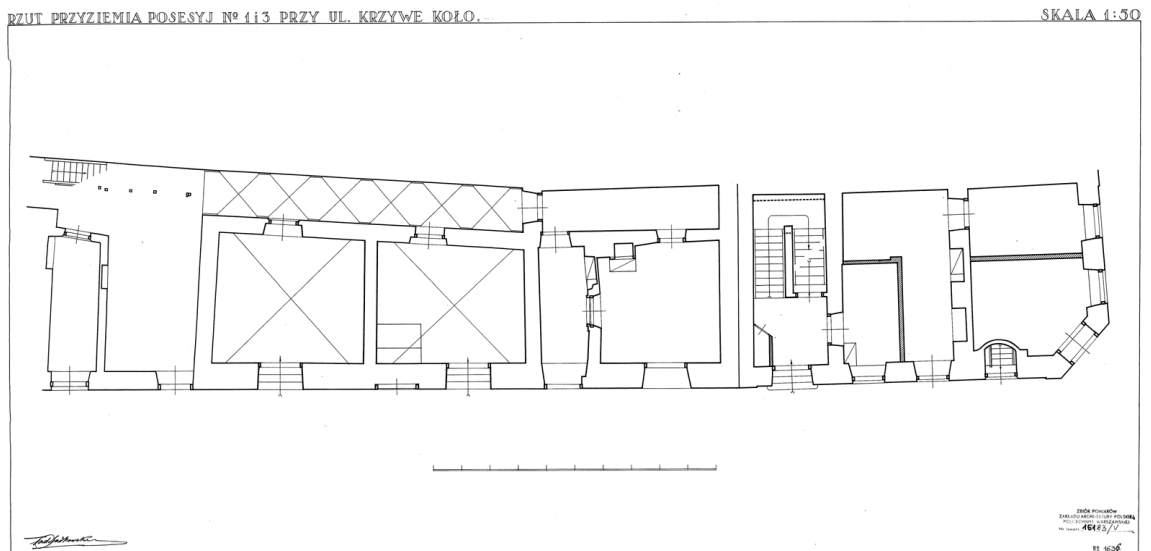


Abb. 686. Krzywe Koło-Straße Nr. 1 und Nr. 3. Grundriss des Erdgeschosses beider Häuser.
Zeichnung Tadeusz Laskowski.
ZAP PW 15183

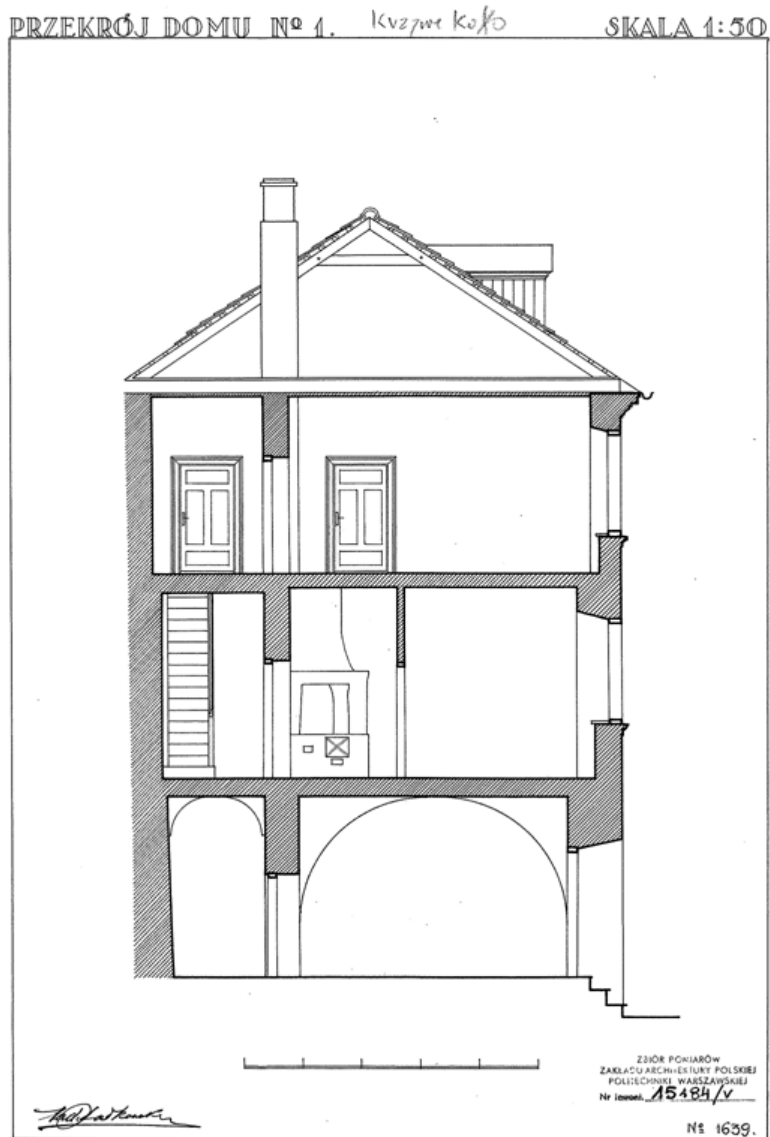


Abb. 687. Krzywe Koło-Straße Nr. 1. Querschnitt. Zeichnung Tadeusz Laskowski.
ZAP PW 15184



Abb. 688. Blick in die Krzywe Koło-Straße in Richtung zum Rynek. Rechts im Bild Krzywe Koło-Straße Nr. 1 und Nr. 3.
Foto Verfasserin, 2009.



Abb. 689. Krzywe Koło-Straße Nr. 3, Nr. 5, Nr. 7, Nr. 9 (Haus Nr. 9 wurde fälschlicherweise ohne Dach dargestellt) und Nowomiejska-Straße Nr. 10/Krzywe Koło-Straße Nr. 11.
Nach: Biegański Piotr / Zachwatowicz Jan, Die Altstadt in Warschau, Warschau 1956, Abb. 11.



Abb. 690. Krzywe Koło, rechts die Seite mit ungeraden Nummern. Von links Häuser Nr. 3, Nr. 5, Nr. 7, Nr. 9.

Foto Verfasserin, 2012.

warszawa kamienica krzywe koło 5

rzut parteru 1:50

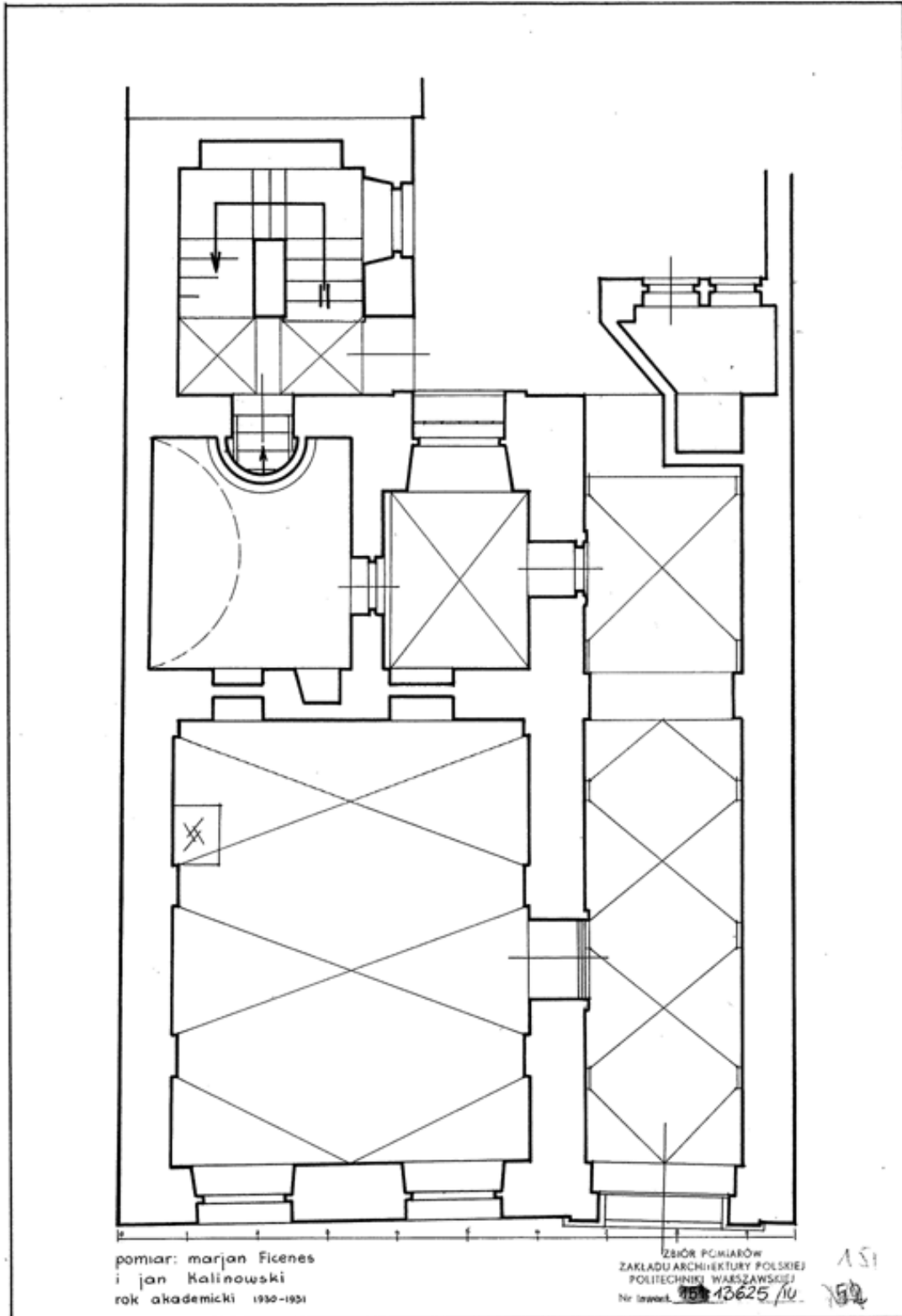


Abb. 691. Krzywe Koło-Straße Nr. 5. Grundriss des Erdgeschosses (1:50). Zeichnung Marian Ficenes, Jan Kalinowski, 1930/1932.
ZAP PW 13625

warszawa kamienica krzywe koło 5

skala 1:50




Abb. 692. Krzywe Koło-Straße Nr. 5. Fassade (1:50). Zeichnung Marian Ficenes, Jan Kalinowski, 1930/1932.
 ZAP PW 13629




Abb. 693. Krzywe Koło-Straße Nr. 5. Querschnitt durch die Diele. Zeichnung Marian Ficenes, Jan Kalinowski, 1930/1932.
ZAP PW 13627

warszawa : kamienica krzywe koło 5

przekrój przez klatkę 1:50




Abb. 694. Krzywe Koło-Straße Nr. 5. Schnitt durch Treppenhaus. Zeichnung Marian Ficenes, Jan Kalinowski, 1930/1932.
ZAP PW 13628




Abb. 695. Portal Krzywe Koło-Straße Nr. 5. Blick, Grundriss, Schnitt. M. Ficenes, J. Kalinowski. 1930/1932.
ZAP PW 13630



Abb. 696. Krzywe Koło-Straße Nr. 5.
Foto Verfasserin, 2009.




Abb. 697. Krzywe Koło-Straße Nr. 5. Fenster. Blick, Grundriss und Schnitt. M. Ficenes, J. Kalinowski. 1930/1932.
ZAP PW 13631



Abb. 698. Fenster im Hause Krzywe Koło-Straße Nr. 5
Foto Verfasserin, 2009



Abb. 699. Krzywe Koło-Straße um 1916. Von links Fragment des Hauses Nr. 7, Haus Nr. 9. Rechts das Eckhaus Nowomiejska-Straße Nr. 12. Fotograf unbekannt, um 1916.

Nach: Zieliński Jarosław, *Atlas dawnej architektury ulic i placów Warszawy (Atlas der alten Architektur der Straßen und Plätze von Warschau)*, Warszawa 1995 - 2002, mehrere Bände,, Katalogteil, Abb. 90.



Abb. 700. Krzywe Koło-Straße gesehen in Richtung Nowomiejska-Straße. Von links Fragment des Hauses Nr. 3, Haus Nr. 5, Nr. 7, Nr. 9 und Nowomiejska -Straße Nr. 12. Foto, Verfasserin, 2009.



Abb. 701. Krzywe Koło-Straße Nr. 7.
Foto Verfasserin, 2012

WARSZAWA · RYNEK ST. MIASTA · SYTUACJA DOMU N. 34 ·

PODZIAŁKA 1:250.

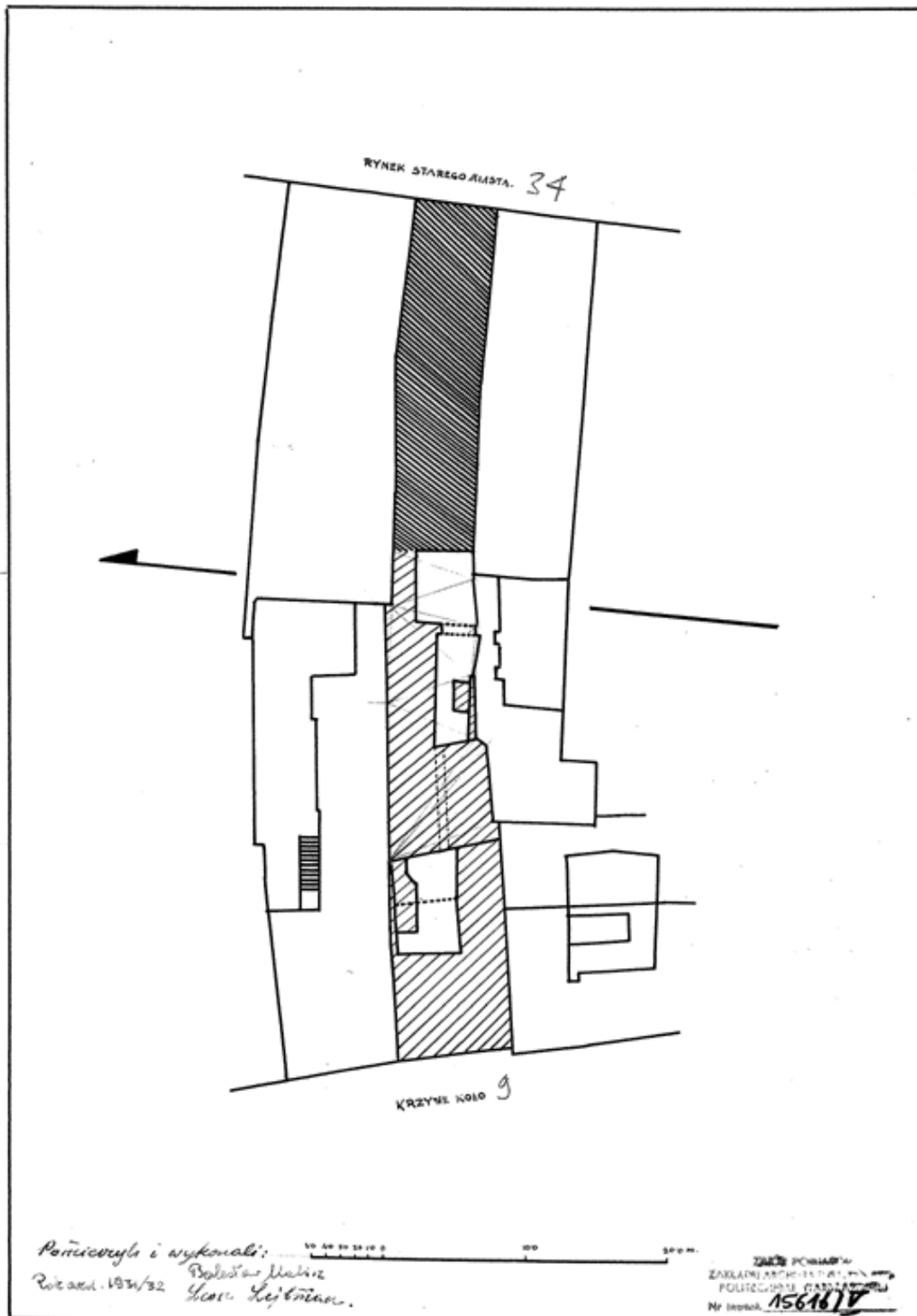


Abb. 702. Lageplan. Dunkel schraffiert das Haus Krzywe Koło-Straße Nr. 9, heller schraffiert Fronthaus Rynek Nr. 34. Bolesław Kalisz, Leon Lejbman, 1931/1932.
 ZAP PW 15616

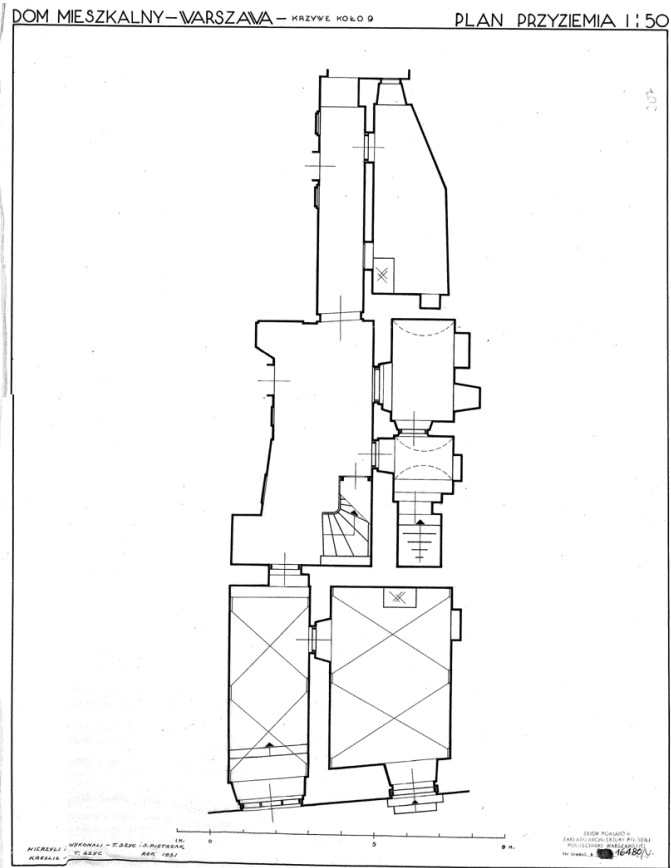


Abb. 703. Krzywe Koło-Straße Nr. 9. Grundriss des Erdgeschosses. Zeichnung Bolesław Kalisz, Leon Lejbman, 1931/1932.

ZAP PW 16480

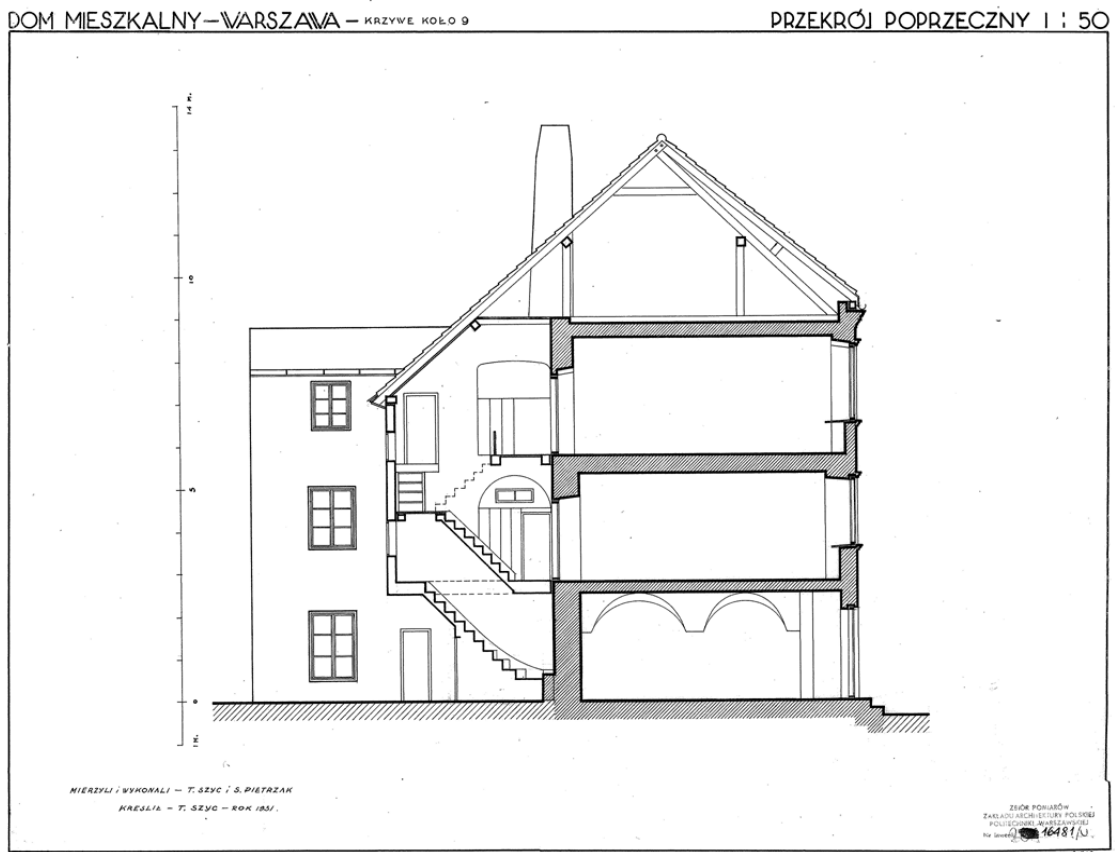


Abb. 704. Krzywe Koło-Straße Nr. 9. Querschnitt (1:50). T. Szyc, E. Pietrzak, 1931/1932.

ZAP PW 16481




Abb. 705. Krzywe Koło-Straße Nr. 9. Frontfassade. T. Szyk, E. Pietrzak, 1931/1932.
ZAP PW 16482




Abb. 706 und 707. Krzywe Koło-Straße N. 9. Portal. Links Zeichnung T. Szyk, E. Pietrzak, 1931/1932.
ZAP PW16483, Rechts Foto Verfasserin, 2009.



Abb. 708. Krzywe Koło-Straße Nr. 9.
Foto Verfasserin, 2012.



Nr. 14 12 10 8 6A 6 4 2

Abb. 709. Inventarisationszeichnung der Krzywe Koło-Straße. Oben Zustand von vor 1944, unten Entwurf für den Wiederaufbau. Auf dem Bild bei Nr. 8 befindet sich das Portal auf der linken Seite der Fassade – in Wirklichkeit befindet es sich auf der rechten Seite so wie es auch vor 1944 gewesen ist. Nr. 12 hat auf der Zeichnung wieder hergestellte Nische für Muttergottes – die Nische wurde nicht wieder hergestellt.

Nach: Biegański Piotr / Zachwatowicz Jan, Die Altstadt in Warschau, Warschau 1956, Abb. 12.



Abb. 710. Krzywe Koło-Straße Nr. 2.
Foto Verfasserin, 2012.

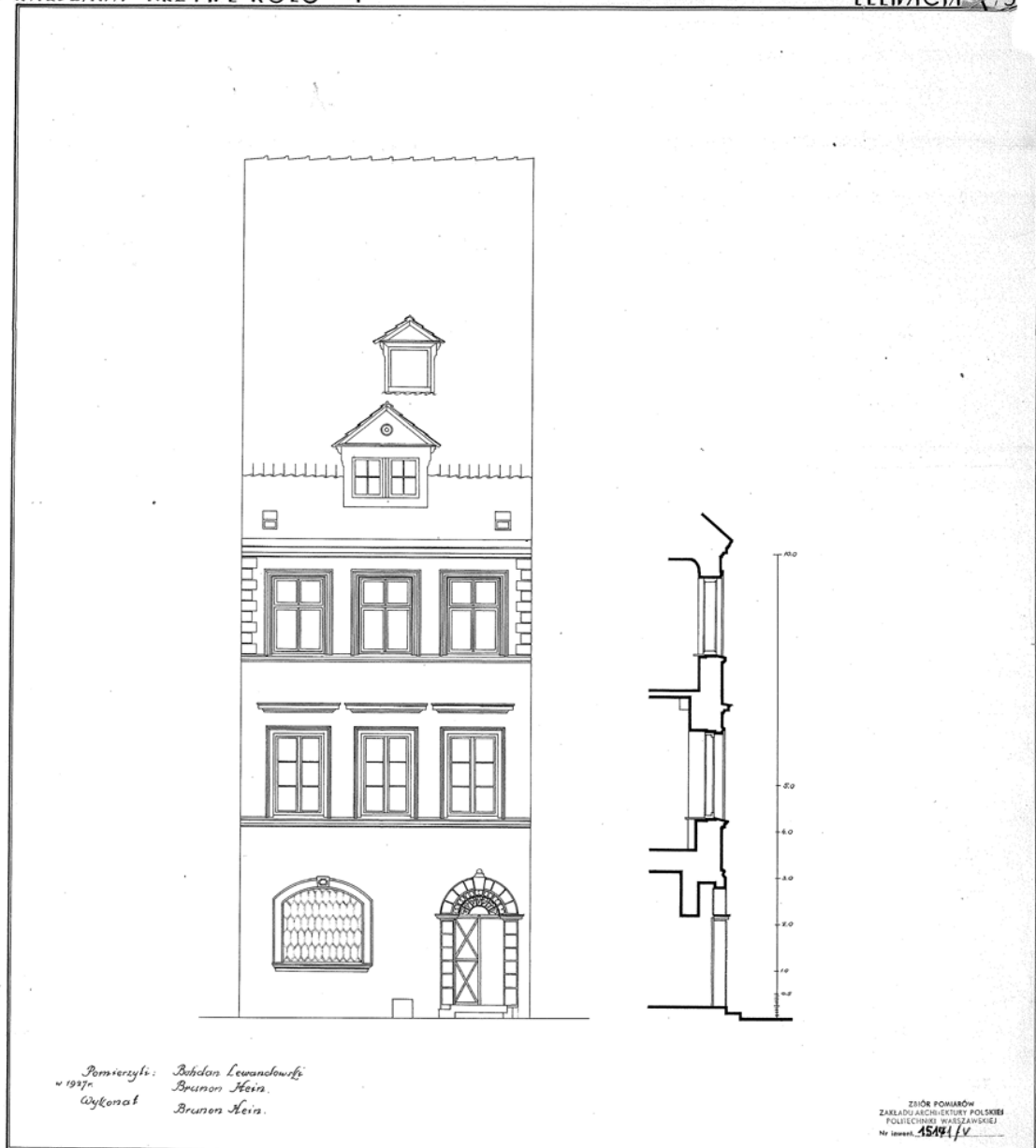


Abb. 711. Krzywe Koło-Straße Nr. 4. Frontfassade, Sicht und Schnitt. Zeichnung Bohdan Lewandowski, Brunon Hein, 1927.
ZAP PW 15171




Abb. 712 und Abb. 713. Krzywe Koło-Straße Nr. 4. Portal. Links Zeichnung B. Lewandowski, B. Hein, 1927.

ZAP PW 15172, Rechts: Foto Verfasserin, 2009.



Abb. 714. Krzywe Koło-Straße Nr. 4. Foto Szymon Zajczyk, 1934.

Aus der Sammlung Instytut Sztuki Polskiej Akademii Nauk (Institut für Kunst der Polnischen Akademie der Wissenschaften), Kl. 7409.



Abb. 715. Krzywe Koło-Straße Nr. 4.
Foto Verfasserin, 2012.

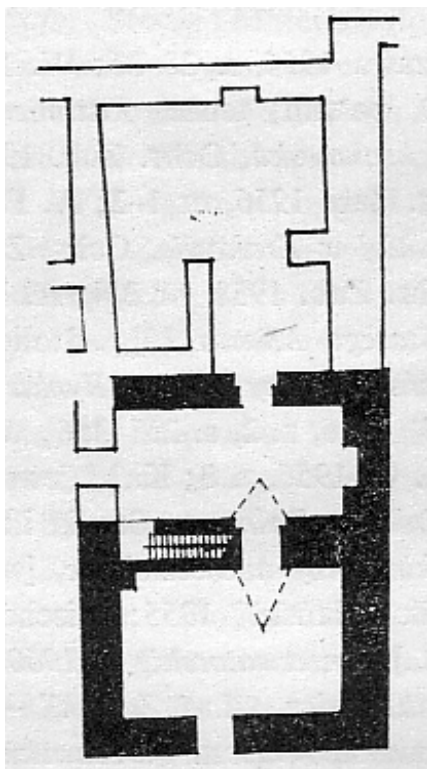


Abb. 716. Plan der Keller des Hauses Krzywe Koło-Straße Nr. 6 im 14. Jh. Älteste Teile des Hauses dunkel angezeigt.

Nach: Żaryn Stanisław, Trzynaście kamienic staromiejskich. Strona Dekerta (*Dreizehn altstädtische Bürgerhäuser. Die Dekert-Seite*), Warszawa 1972, Abb. 8, S. 26.




Abb. 717. Krzywe Kolo-Straße Nr. 6A und Nr. 6. Foto Szymon Zajczyk, 1942.

Nach: Zieliński Jarosław, Atlas dawnej architektury ulic i placów Warszawy (*Atlas der alten Architektur der Straßen und Plätze von Warschau*), Warszawa 1995 - 2002, mehrere Bände, Band 2002, Katalogteil, Abb. 93.



Abb. 718. Krzywe Koło-Straße Nr. 6. Portal erschließt Häuser Nr. 6 und Nr. 6A.
Foto Verfasserin, 2012.



Abb. 719. Krzywe Koło-Straße. Von links Häuser Nr. 14, Nr. 12, Nr. 10, Nr. 8, Nr. 6a, und Nr. 6 (Fr.).
Foto Verfasserin, 2012.

WARSZAWA - KAMIENICA PRZY UL. KRZYWE KOŁO NR 10

RZUT PRZYZIEMIA - 1:50

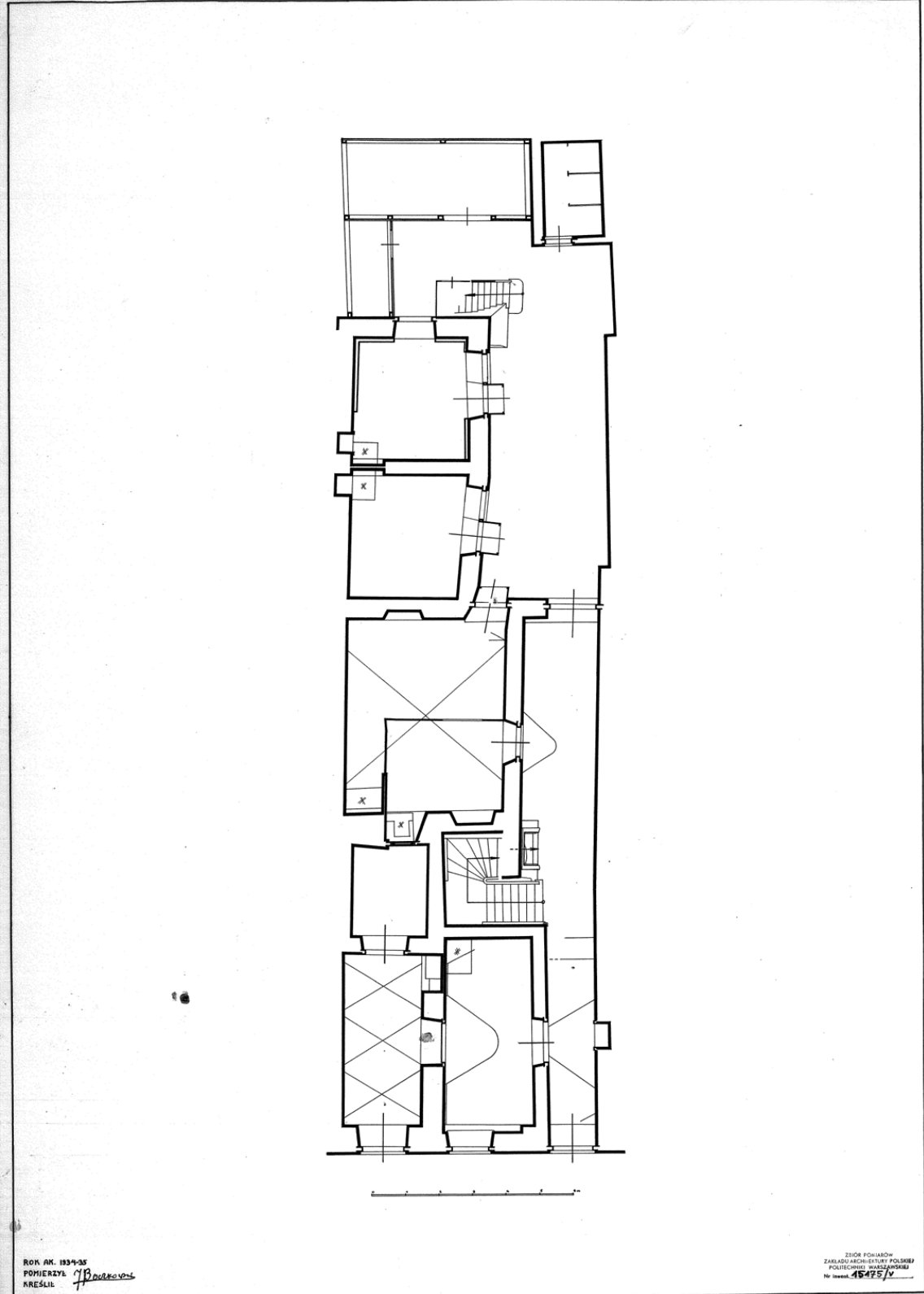


Abb. 720. Krzywe Koło-Straße Nr. 10. Grundriss des Erdgeschosses (1:50). Zeichnung J. Boczkowski, 1934/1935.
ZAP PW 15175

WARSZAWA - KAMIENICA PRZY UL. KRZYWE KOŁO № 10

ELEWACJA FRONTOWA - 1:50



Abb. 721. Krzywe Koło-Straße Nr. 10. Fassade. Zeichnung J. Boczkowski, 1934/1935.
ZAP PW 15177

WARSZAWA KRZYWE KOŁO 10 PRZEKROJ POPRZ. SKALA 1:50

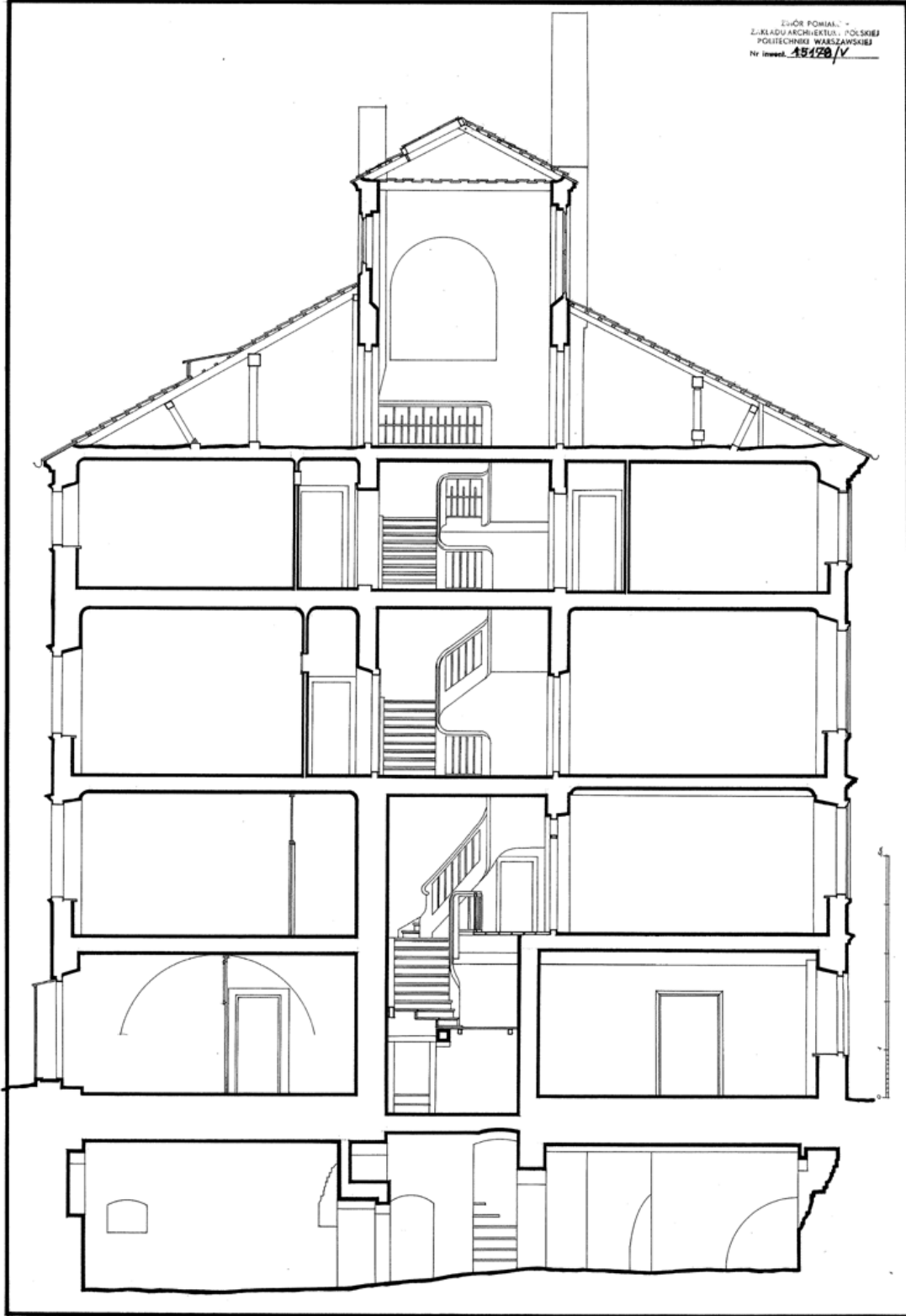


Abb. 722. Krzywe Koło-Straße Nr. 10. Querschnitt (1:50). Zeichnung Józef Rozenfarb.
ZAP PW 15178



Abb. 723. Krzywe Koło-Straße. Von links Häuser Nr. 14, Nr. 12 und Nr. 10.
Foto Verfasserin, 2012.



Abb. 724. Krzywe Koło-Straße Nr. 14 und Nr. 12. Foto Szymon Zajczyk, 1934.
Aus der Sammlung Instytut Sztuki Polskiej Akademii Nauk (Institut für Kunst der Polnischen Akademie der Wissenschaften), Kl. 7412.



Abb. 725. Krzywe Koło-Straße Nr. 12. In der Mitte zwischen Fenstern wurde die Stelle markiert, wo sich bis 1944 die Nische mit der Muttergottes befand
Foto Verfasserin, 2012.



Abb. 726. Krzywe Koło-Straße Nr. 14. Blick von der Krzywe Koło-Straße in Richtung Wehrmauer.
Foto Verfasserin, 2012.



Nr. 30 28 26 24 22 18 16 14A
 Abb. 727. Inventarisationszeichnung Krzywe Koło-Straße. Oben Zustand vor 1944 unten Entwurf für den Wiederaufbau.

Nach: Biegański Piotr / Zachwatowicz Jan, *Die Altstadt in Warschau*, Warschau 1956, Abb. 9.




Abb. 728. Krzywe Koło-Straße Nr. 14A. Fotograf unbekannt, Foto vor 1939.
 Aus der Sammlung Instytut Sztuki Polskiej Akademii Nauk (Institut für Kunst der Polnischen Akademie der Wissenschaften). Hier nach: Kwiatkowski Marek, *Architektura mieszkaniowa Warszawy (Die Wohnarchitektur Warschaus)*, Warszawa 1989, Abb. 170, S. 398.



Abb. 729. Krzywe Koło-Straße 14A. Rechts Fragment des Hauses Krzywe Koło-Straße Nr. 14. Die Bebauung hinter dem Haus wurde nicht wieder aufgebaut.
Foto Verfasserin, 2012.



Abb. 730. Krzywe Koło-Straße Nr. 14A. Gesehen von der Seite der Wehrmauer. Weiter rechts Nr. 16, links – sichtbar die Ecke des Hauses Nr. 14.
Foto Verfasserin, 2009.



Abb. 731. Krzywe Koło-Straße von links Nr. 18 , 16 und 14a.
Foto Verfasserin, 2012.



Abb. 732. Krzywe Koło-Straße. Von links Fragment des Hauses Nr. 26, Haus Nr. 24, Nr. 22 und Nr. 18. Fotograf nicht bekannt, um 1942.

Nach: Zieliński Jarosław, *Atlas dawnej architektury ulic i placów Warszawy (Atlas der alten Architektur der Straßen und Plätze von Warschau)*, Warszawa 1995 - 2002, mehrere Bände, Band 2002, Katalogteil, Abb. 98.



Abb. 733. Krzywe Koło-Straße, von links Nr. 24, 22 und Nr. 18 (Fragment).
Foto Verfasserin, 2012.



Abb. 734. Krzywe Koło-Straße. Von links Häuser Nr. 26 (Fr.), Nr. 24 und Nr. 22 (Fr.).
Foto Verfasserin, 2012.



Abb. 735. Krzywe Koło-Straße. Von links Häuser Nr. 30/Nowomiejska 14, 28, 26, 24 (Fr.).
Foto Verfasserin, 2012.



Abb. 736. Krzywe Koło-Straße 30/Nowomiejska-Straße Nr. 14.
Foto Verfasserin, 2012.




Abb. 737. Piwna-Straße. Abschnitt zwischen Piekarska-Straße und Wąski Dunaj-Straße. Auf der rechten Seite Häuser der Straßenseite mit geraden Nummern 32-48. Foto Szymon Zajczyk, 1934. Nach: Beredecka Anna / Puciata Olgierd / Rutkowska Janina / Szwankowska Hanna, (Hrsg.) *Ulice Starego Miasta (Die Strassen der Altstadt)*, in: Puciata Olgierd / Szwankowska Hanna / Szwankowski Eugeniusz / Zaryn Stanisław, *Szkice Staromiejskie (Altstädtische Skizze)*, Warszawa 1955, S. 1-96, Abb. 26, Bildeinlage nach dem Aufsatz.



Abb. 738. Piwna-Straße gesehen von dem Schlossplatz. Foto Leonhard Sempolinski*, 1945.
Nach: Borecka Emilia (Hrsg.), *Warszawskie Stare Miasto. Z dziejów odbudowy (Warschauer Altstadt
Von der Geschichte des Wiederaufbaus)*, Warszawa 1982, Abb. 51.



Abb. 739. Inventarisationszeichnung der Piwna-Straße. Oben der Zustand vor 1944, oben Entwurf für den Wiederaufbau. Von links haus an der Ecke zu Zamkowy-Platz und Piwna-Straße Nr. 3, Nr. 5, Nr. 7, Nr. 9 (Augustinerkloster), Nr. 11 (Augustinerkirche).
 Nach: Biegański Piotr / Zachwatowicz Jan, Die Altstadt in Warschau, Warschau 1956 , Abb. 18.



Abb. 740. Piwna-Straße. Von links Nr. 11 (Augustinerkirche), Nr. 13, Nr. 15, Nr. 17, Nr. 19, Nr. 21, Nr. 23, Nr. 25.
 Nach: Biegański Piotr / Zachwatowicz Jan, Die Altstadt in Warschau, Warschau 1956 , Abb. 18.



Abb. 741. Piwna-Straße. Von links Häuser Nr. 27, 29, 31, 33, 35, 37, 39, 41, 43, 45, 47, 49, 51, und 53.
 Nach: Biegański Piotr / Zachwatowicz Jan, Die Altstadt in Warschau, Warschau 1956, Abb. 15.

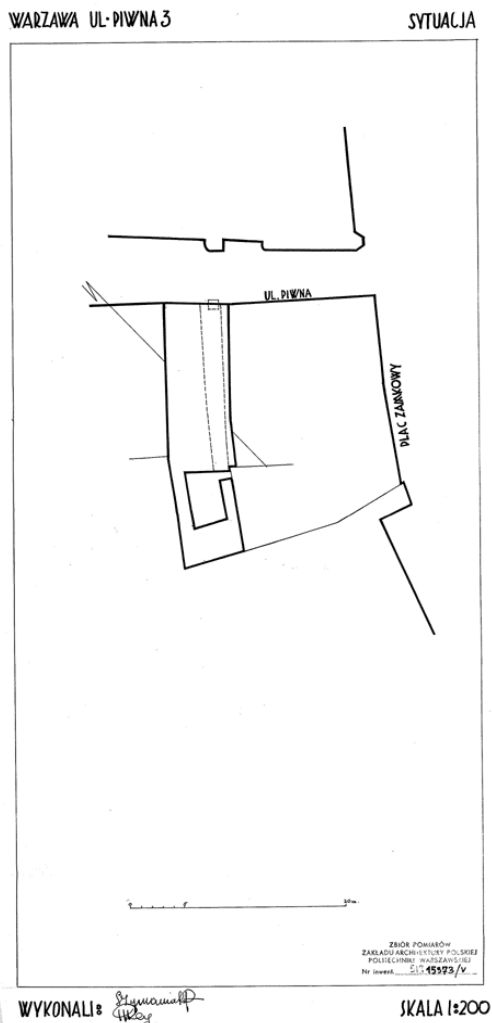


Abb. 742. Lageplan der Piwna-Straße Nr. 3. Zeichnung S. Zymaniak, H. Key(?)
 ZAP PW 15373

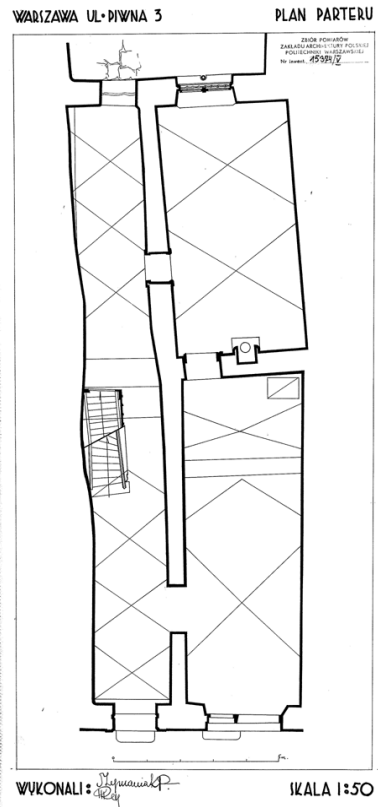


Abb. 743. Piwna-Straße Nr. 3. Grundriss des Erdgeschosses (1:50). S. Zymaniak(?), H. Key(?).
ZAP PW 15374

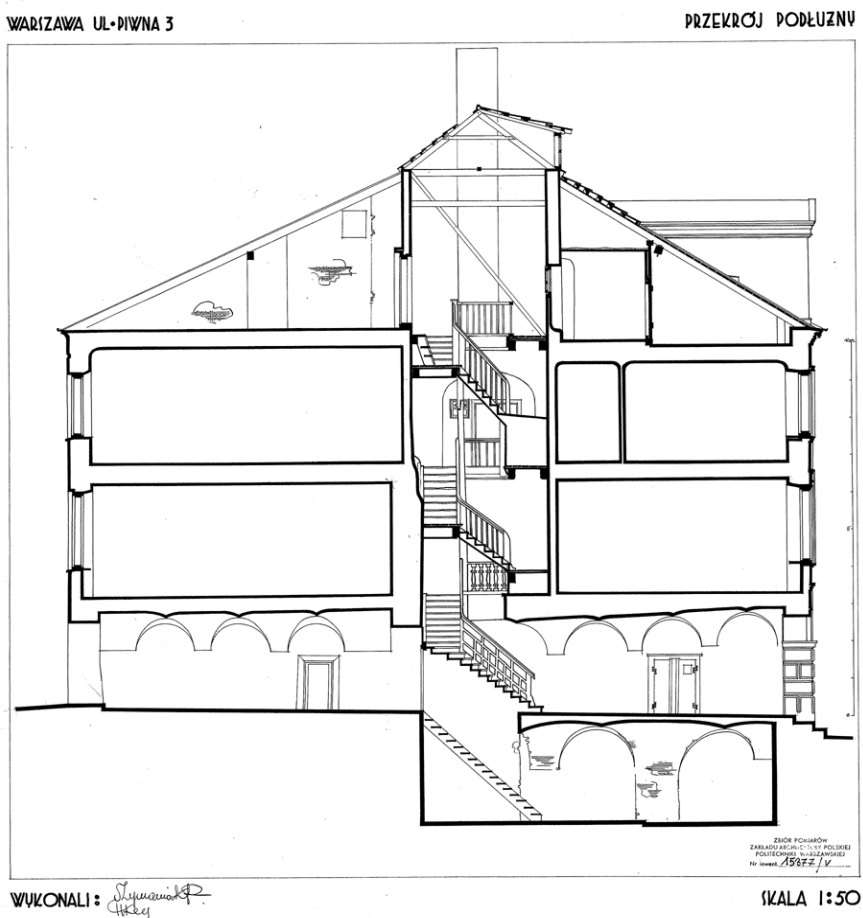


Abb. 744. Piwna-Straße Nr. 3. Längsschnitt (1:50). S. Zymaniak(?), H. Key(?).
ZAP PW 15377

WARSZAWA UL. PIWNA 3

ELEWACJA


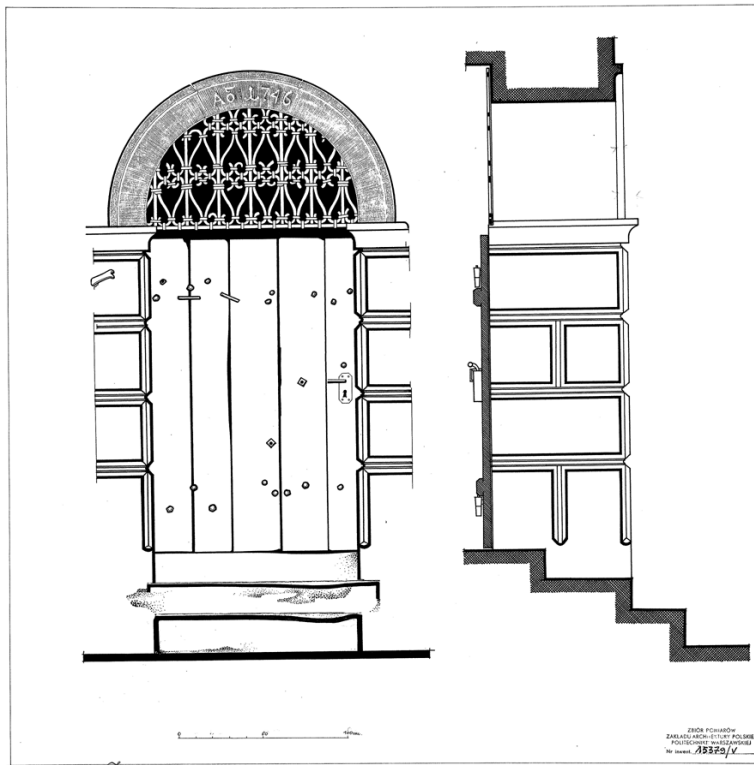


Abb. 745. Piwna-Straße Nr. 3 (1:50). S. Zymaniak(?), H. Key(?).
ZAP PW 15378



WYKONALI: *Szymaniak*
H. Key

FREIB. ARCHITECTURBÜRO Nr. 3565

SKALA 1:10

Abb. 746. Piwna-Straße Nr. 3. Portal mit Tür (1:10). S. Zymaniak, H. Key.
ZAP PW 15379



Abb. 747. Piwna-Straße Nr. 3 und Nr. 5.
Foto Verfasserin, 2006.



Abb. 748. Piwna-Strasse Nr. 5.
Foto Verfasserin, 2006.



Abb. 749. Piwna-Strasse Nr. 7. Rechts ein Fragment der Klostergebäude der Augustinern.
Foto Verfasserin, 2012.



Abb. 750. Piwna-Straße Häuser Nr. 15, Nr. 17, Nr. 19, Nr. 21 und Nr. 23.
Foto Verfasserin, 2012.



Abb. 751. Piwna-Straße Nr. 17.
Foto Verfasserin, 2012.



Abb. 752. Piwna-Straße Nr. 19. Vorsehungsaug auf der Fassade.
Foto Verfasserin, 2006.



Abb. 753. Piwna-Straße Nr. 21. Portal.
Foto Verfasserin, 2006.

WARSAWA · DOM PRZY UL. PIWNEJ 23

SYTUACJA · 1:250

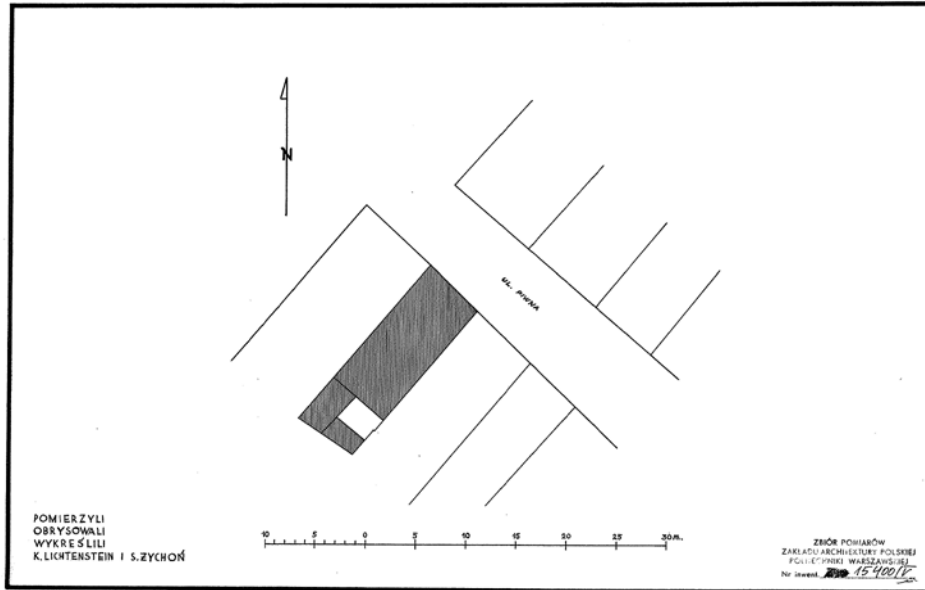


Abb. 754. Lageplan. Schraffiert Piwna-Straße Nr. 23. K. Lichtenstein, S. Zychon.
ZAP PW 15400

WARSAWA · DOM PRZY UL. PIWNEJ 23

PRZYZIOM · 1:50

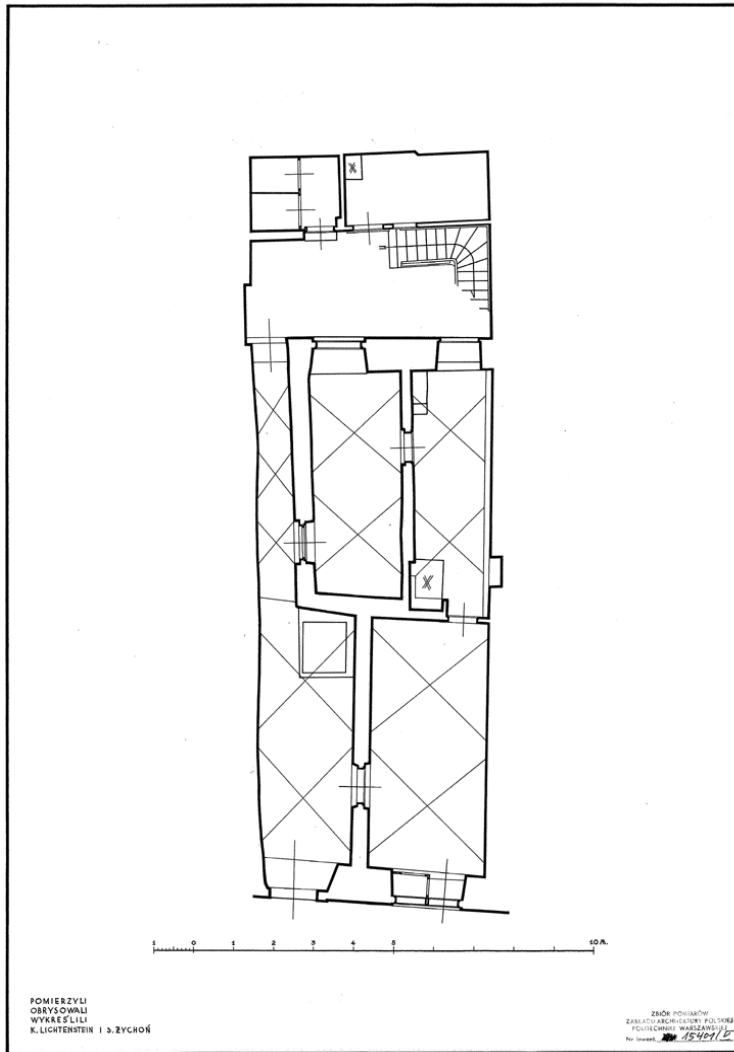


Abb. 755. Piwna-Straße Nr. 23. Erdgeschoss. K. Lichtenstein, S. Zychon.
ZAP PW 15401

WARSZAWA · DOM PRZY UL. PIWNEJ 23

PRZEKRÓJ · 1:50

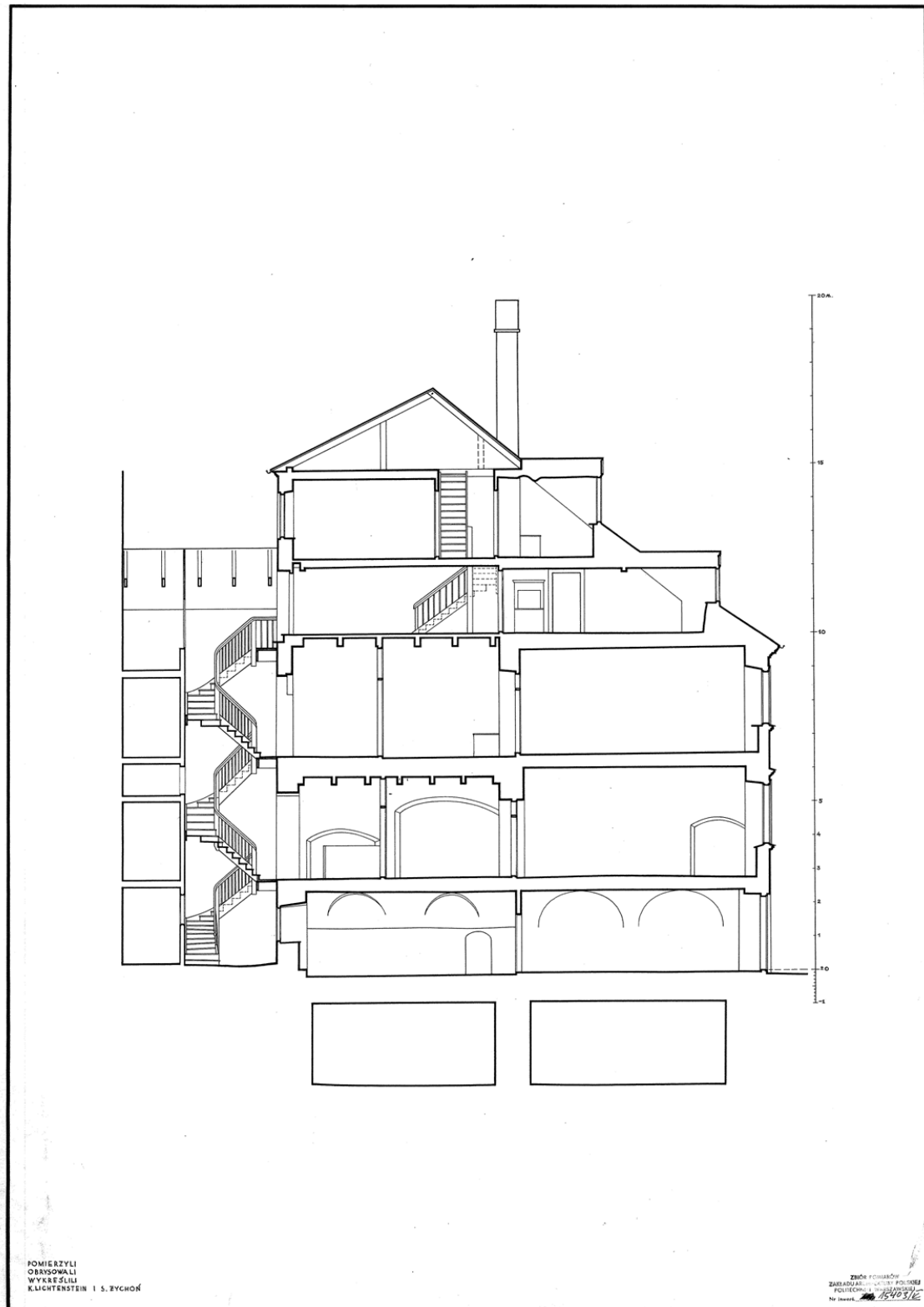


Abb. 756. Piwna-Straße Nr. 23. Querschnitt (1:50). K. Lichtenstein, S. Zychon.
ZAP PW 15403



Abb. 757. Piwna-Strasse Nr. 23.
Foto Verfasserin, 2006.

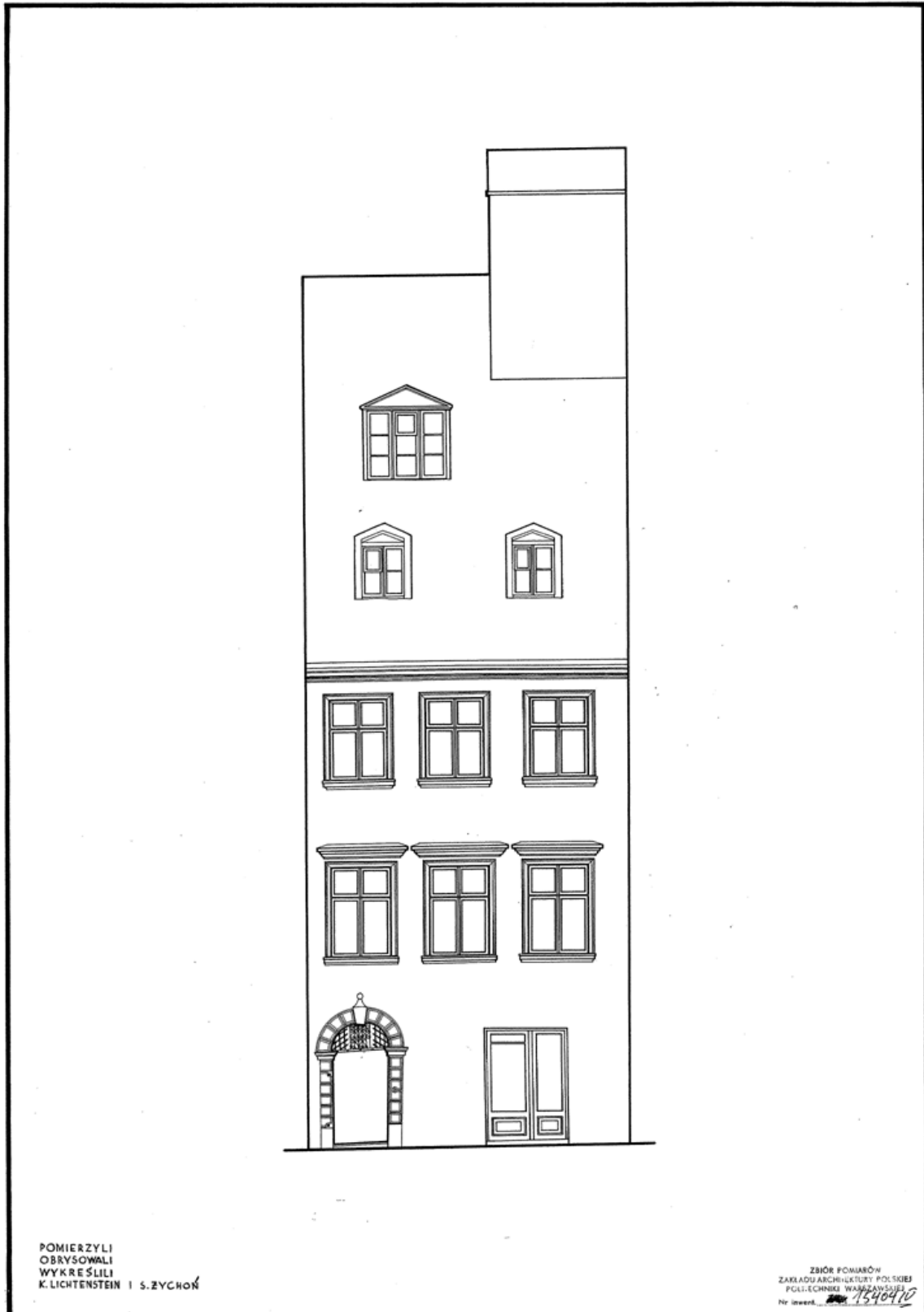


Abb. 758. Piwna-Straße Nr. 23. Fassade. K. Lichtenstein, S. Zychon.
ZAP PW 15404

WARSZAWA · DOM PRZY UL. PIWNEJ 23

PORTAL · 1:10

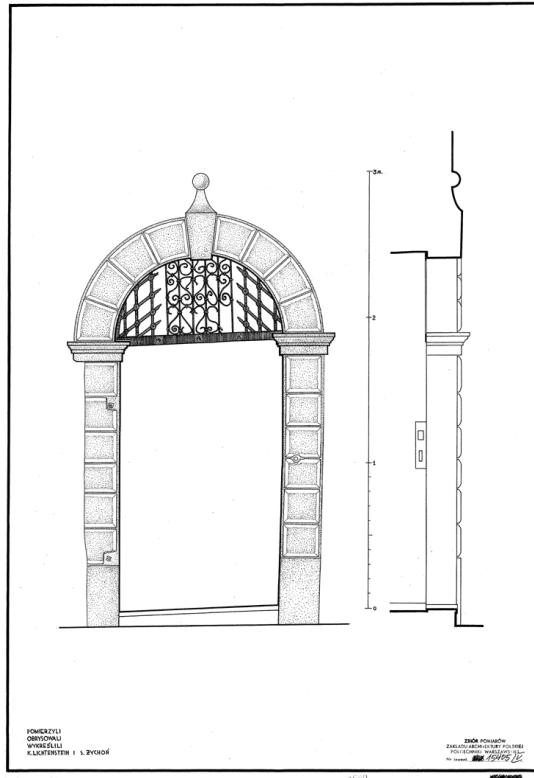


Abb. 759 und Abb. 760. Piwna-Straße Nr. 23. Portal. Links: Sicht und Schnitt. K. Lichtenstein, S. Zychon. Rechts in 2006.
 ZAP PW 15405, Rechts Foto Verfasserin, 2006.



Abb. 761. Piwna-Straße Nr. 25. Ecke zu Piekarska-Straße.
 Foto Verfasserin, 2006.

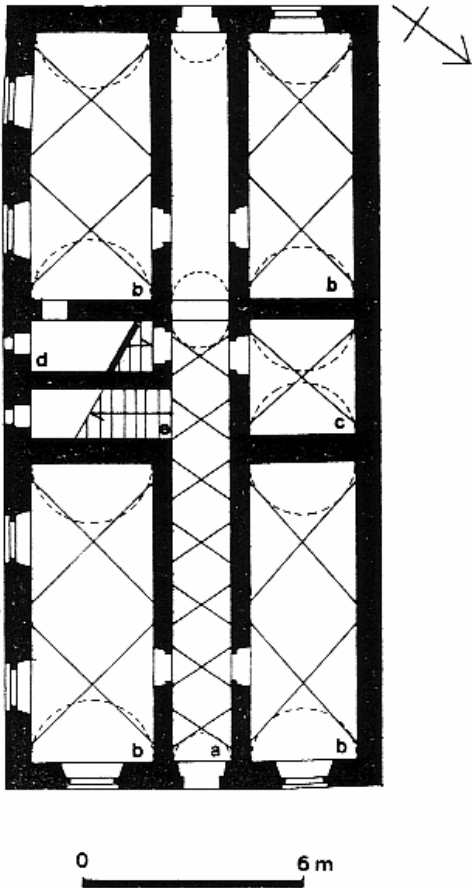


Abb. 762. Piwna-Straße Nr. 27. Rekonstruktion des Erdgeschosses von vor 1627. a-Diele, b-Laden, c-Küche, d-kleiner Laden, e-gemauerte Treppe.
 Nach: Putkowska Jolanta, *Architektura Warszawy XVII wieku (Warschaus Architektur des 17. Jh.)*, Warszawa 1991, Abb. 190, S. 281



Abb. 763. Piwna-Straße Nr. 29. Portal.
 Foto Verfasserin, 2006.



Abb. 764. Piwna-Straße. Von links Häuser Nr. 29, Nr. 31, Nr. 33, Nr. 35 und Fragment von Nr. 37.
Foto Verfasserin, 2006



Abb. 765. Piwna-Straße Nr. 31. Portal erschließt Häuser Nr. 31 und Nr. 33.
Foto Verfasserin, 2006.

Warszawa ul. Piwna 33

Plan 1:50

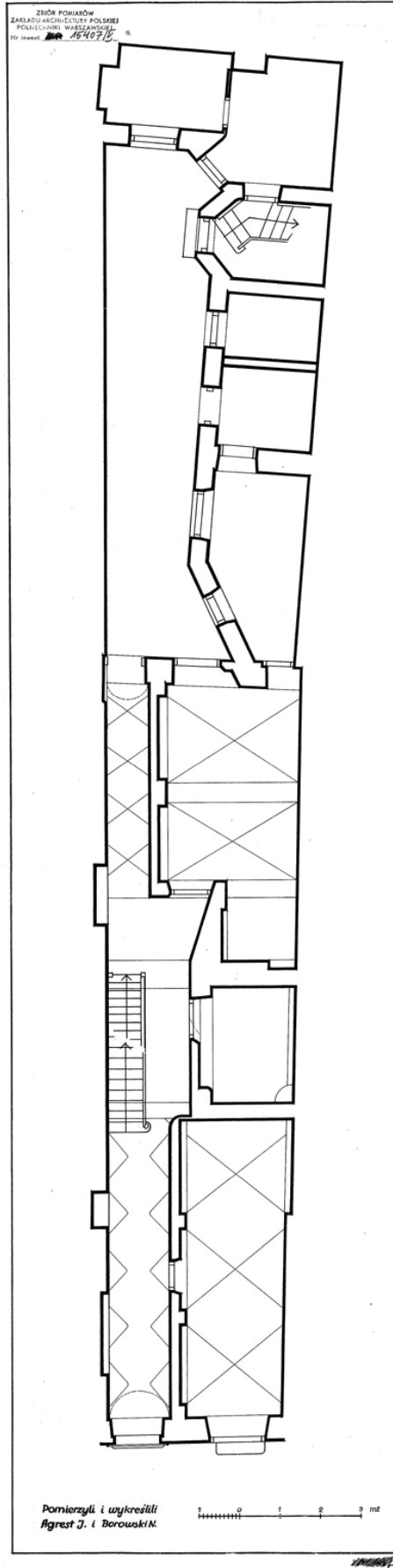


Abb. 766. Piwna-Straße Nr. 33. Fronthaus mit Hinterhaus. J. Agrest, N. Borowski.
ZAP PW 15407

Warszawa ul. Piwna 33

Przekrój 1:50

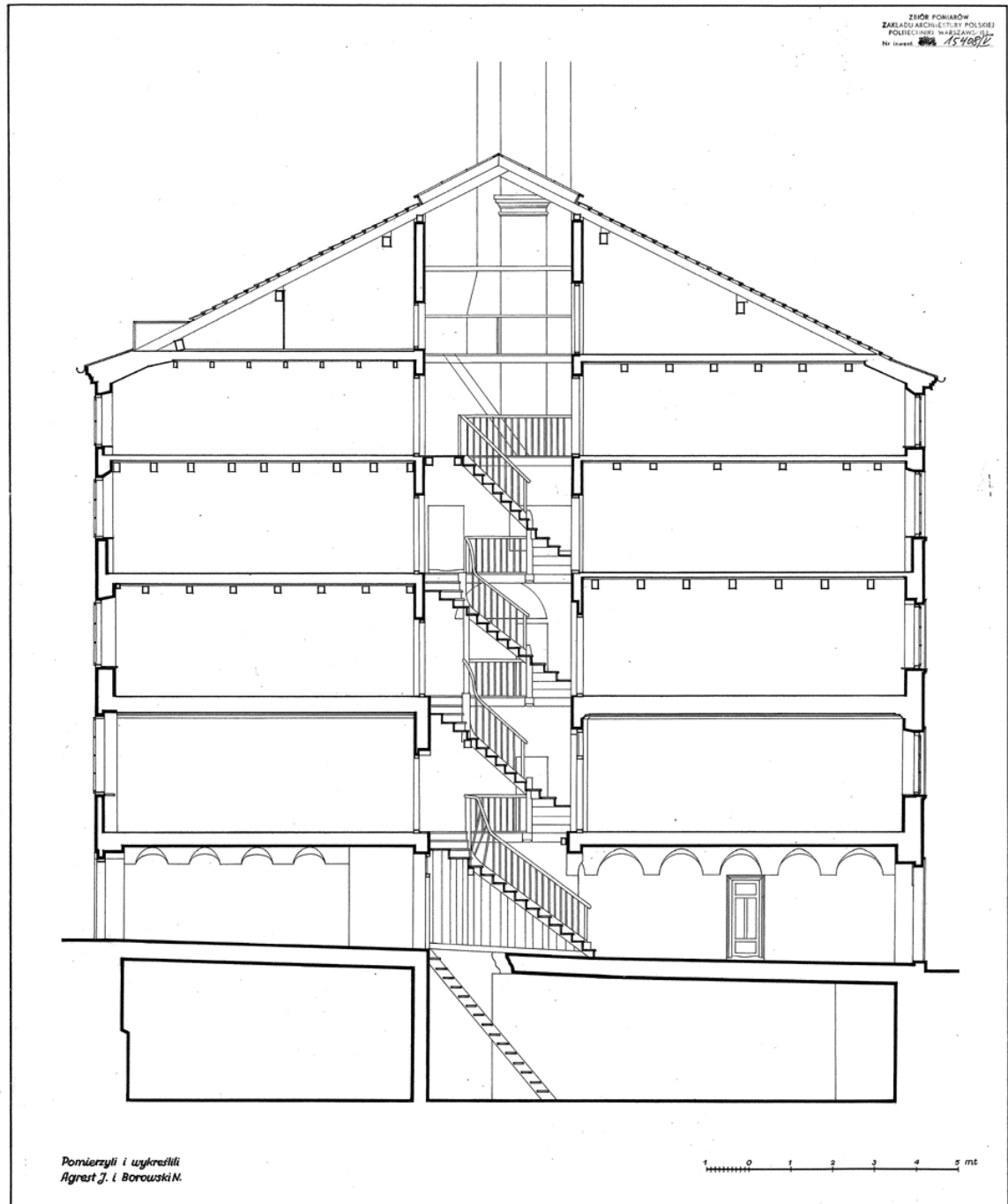


Abb. 767. Piwna-Straße Nr. 33. Querschnitt (1:50). J. Agrest, N. Borowski.
ZAP PW 15408

Warszawa ul. Piwna 33

Elewacja i przekrój 1:50

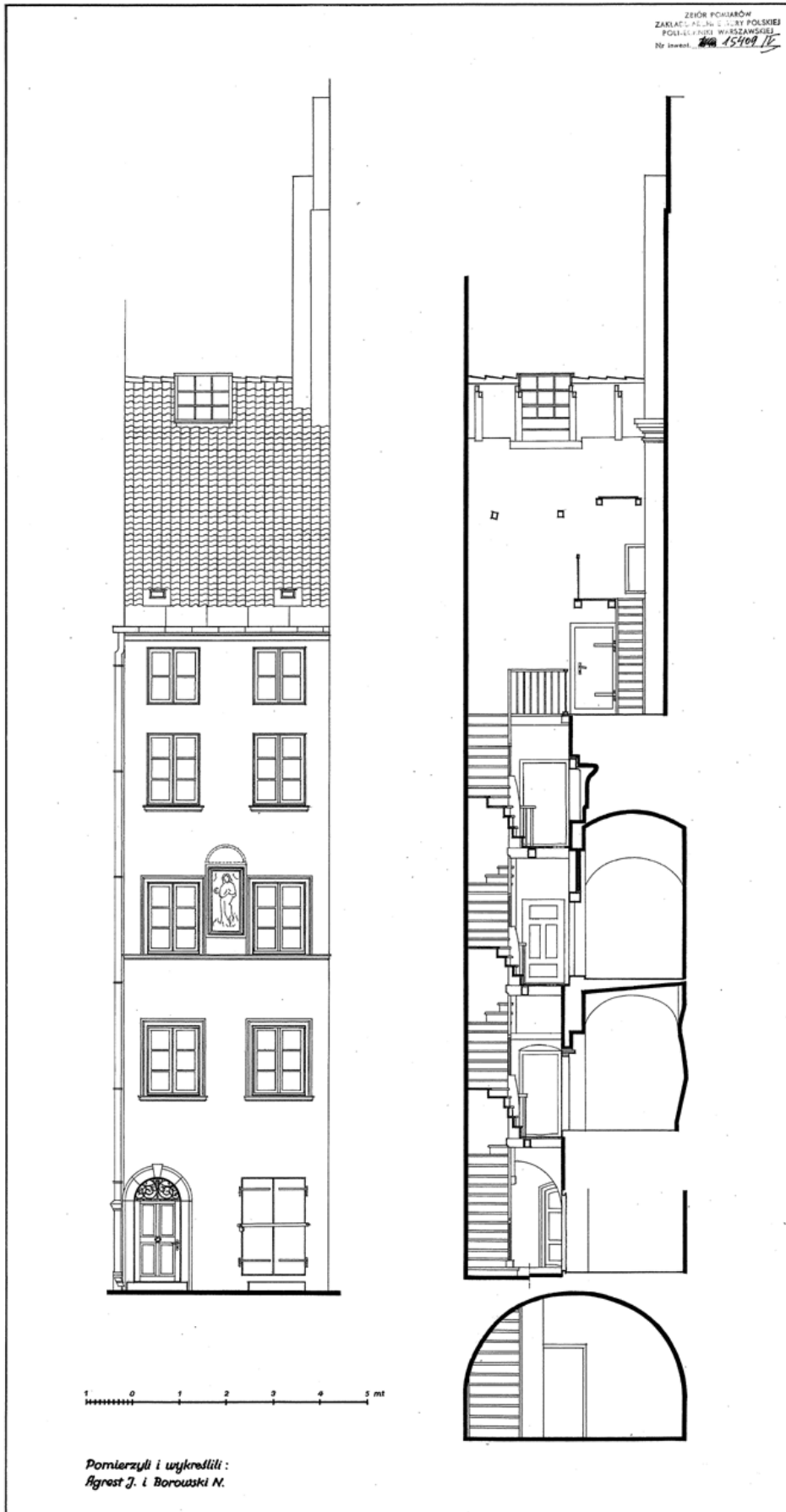


Abb. 768. Piwna-Straße Nr. 33. Ansicht und Schnitt. J. Agrest, N. Borowski.
ZAP PW 15409



Abb. 769. Piwna-Straße Nr. 33. Erdgeschoss mit dem Portal.
Foto Verfasserin, 2006.

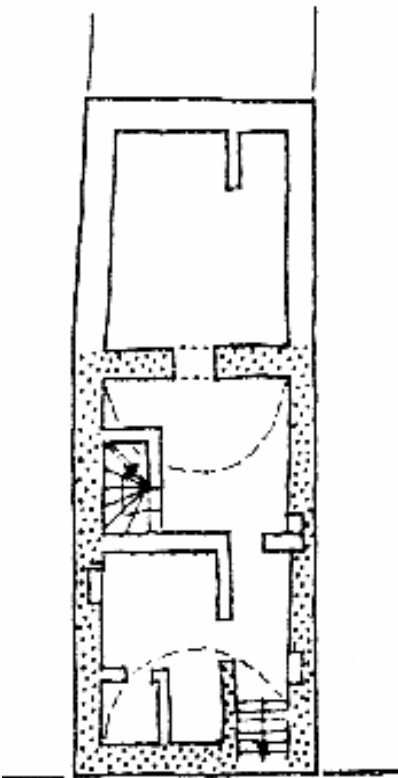


Abb. 770. Piwna-Straße Nr. 35. Rekonstruktionszeichnung des Kellers im 16. Jh.
Nach: Widawski Jarosław, *Sredniowieczny dom miejski w Warszawie (Das mittelalterliche Stadthaus in Warschau)*, in: *KAiU* 1985, Heft 2, S. 135-149, Abb. 17B, S. 148.

WARSZAWA, KAMIENICA PRZY UL. PIWNEJ N° 35

RZUTY PARTERY I PIĘTRA 1:50

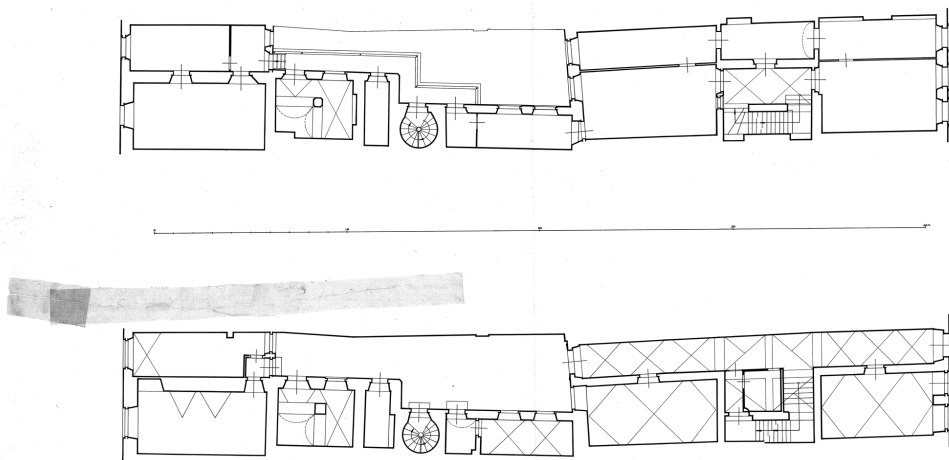


Abb. 771. Piwna-Straße Nr. 35. Grundrisse: Erdgeschoss und 1. Obergeschoss.
ZAP PW 15412


WARSZAWA, KAMIENICA PRZY UL. PIWNEJ N° 35

PRZEKROJ PODŁOŻNY 1:50



Abb. 772. Piwna-Straße Nr. 35. Längsschnitt des Haupthauses und Hinterhauses. Jan Dudar,
Arsenjusz Romanowicz, 1933-1934.
ZAP PW 15413

WARSZAWA. KAMIENICA PRZY UL. PIWNEJ Nº35
ELEVACJA FRONTOWA 1:50



POMIERZYLI: *Jan Dudar*
R.A. 1933-34 *Arsenijusz Romanowicz*
WYKRESLIŁ: *Arsenijusz Romanowicz*

ZBIÓR POMIARÓW
ZAKŁADU ARCHITEKTURY POLSKIEJ
POLITECHNIKI WARSZAWSKIEJ
Nr inwent. 15448/12

Abb. 773. Piwna-Stráße Nr. 35. Frontfassade (1:50). Jan Dudar, Arsenijusz Romanowicz, 1933-1934.
ZAP PW 15415

WARSZAWA KAMIENICA PRZY UL. PIWNEJ N°35
ELEVACJA PODWORZOWA 1:50

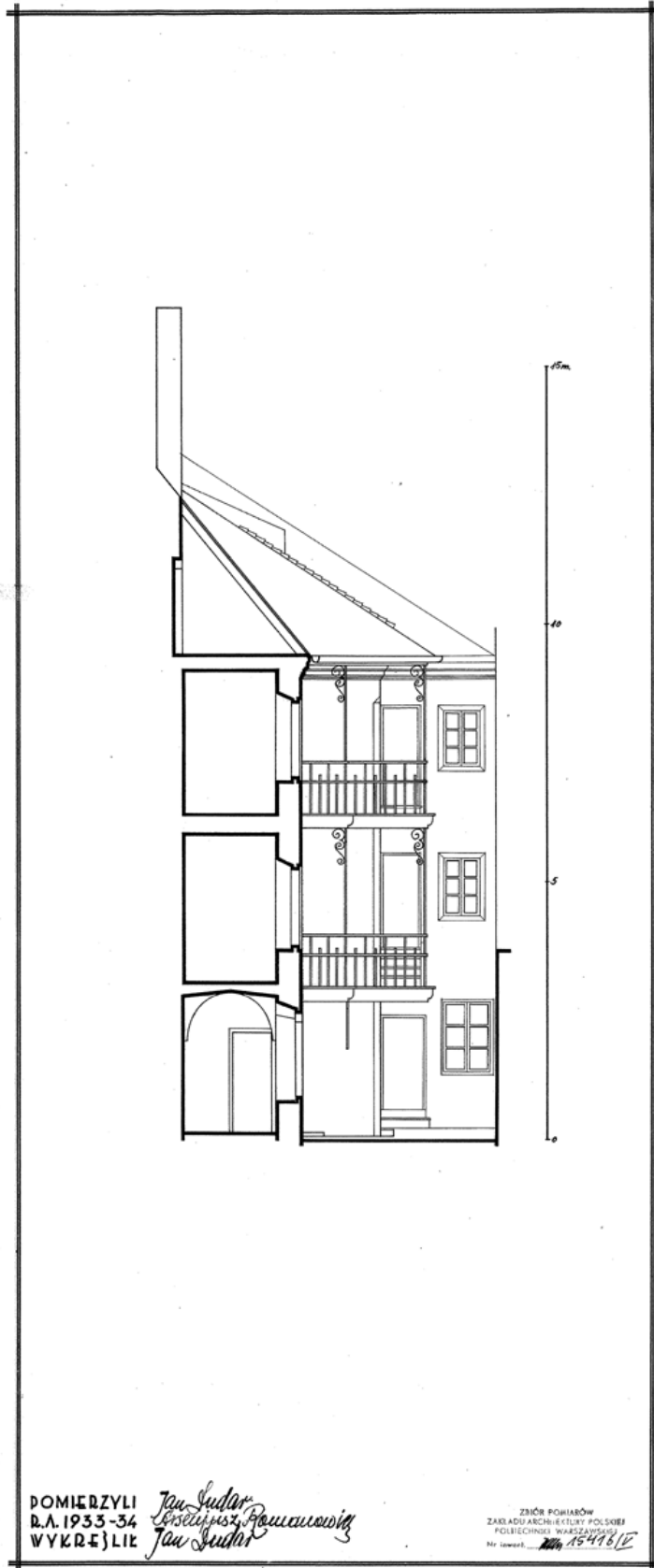


Abb. 774. Piwna-Stráße Nr. 35. Fassade von der Hofseite (1:50). Jan Dudar, Arseniusz Romanowicz, 1933-1934.
ZAP PW 15416

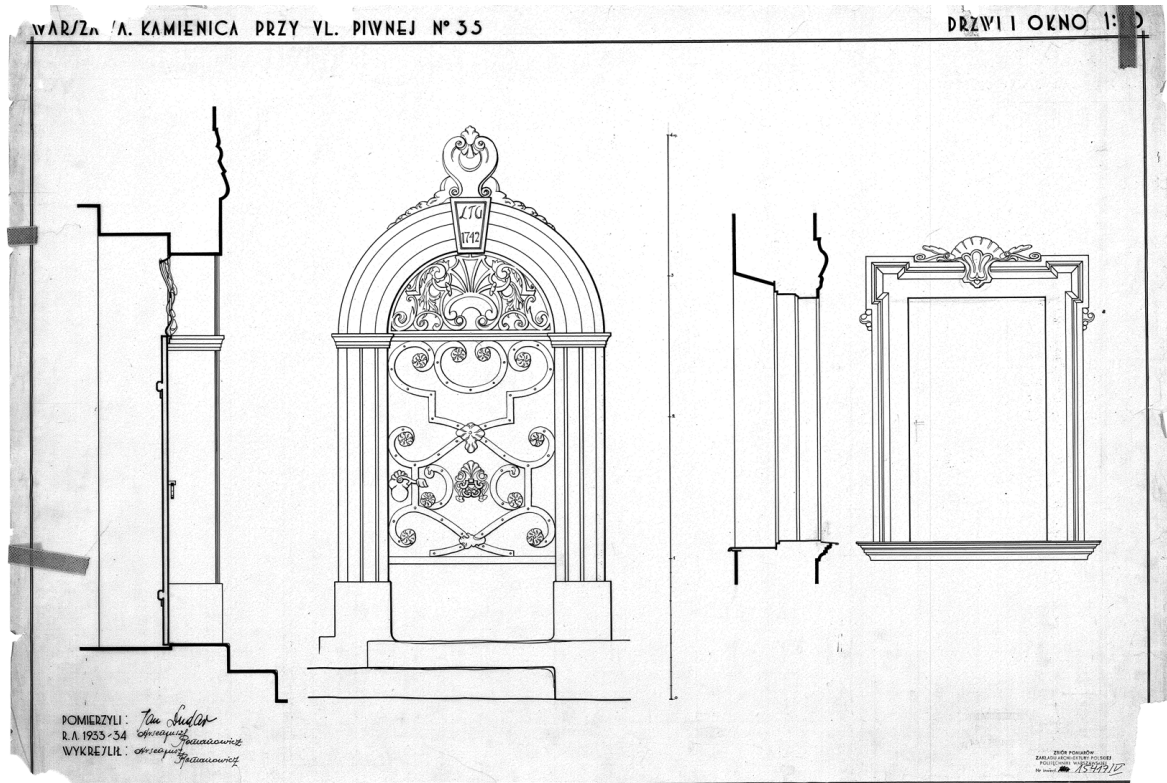


Abb. 775. Piwna-Straße Nr. 35. Portal und Fenster. J. Dudar, A. Romanowicz, 1933-1934.
 ZAP PW 15417



Abb. 776. Portale Piwna-Straße Nr. 35 (erschließt Häuser Nr. 35 und Nr. 37) und Nr. 37 (Eingang zum Laden).
 Foto Verfasserin, 2006.



Abb. 777. Piwna-Straße Nr. 37. Links Nr. 35, rechts Fragment Nr. 39.
Foto Verfasserin, 2006.



Abb. 778. Portal von Piwna-Straße Nr. 41 (erschließt Häuser Nr. 41 und Nr. 39).
Foto Verfasserin, 2012.

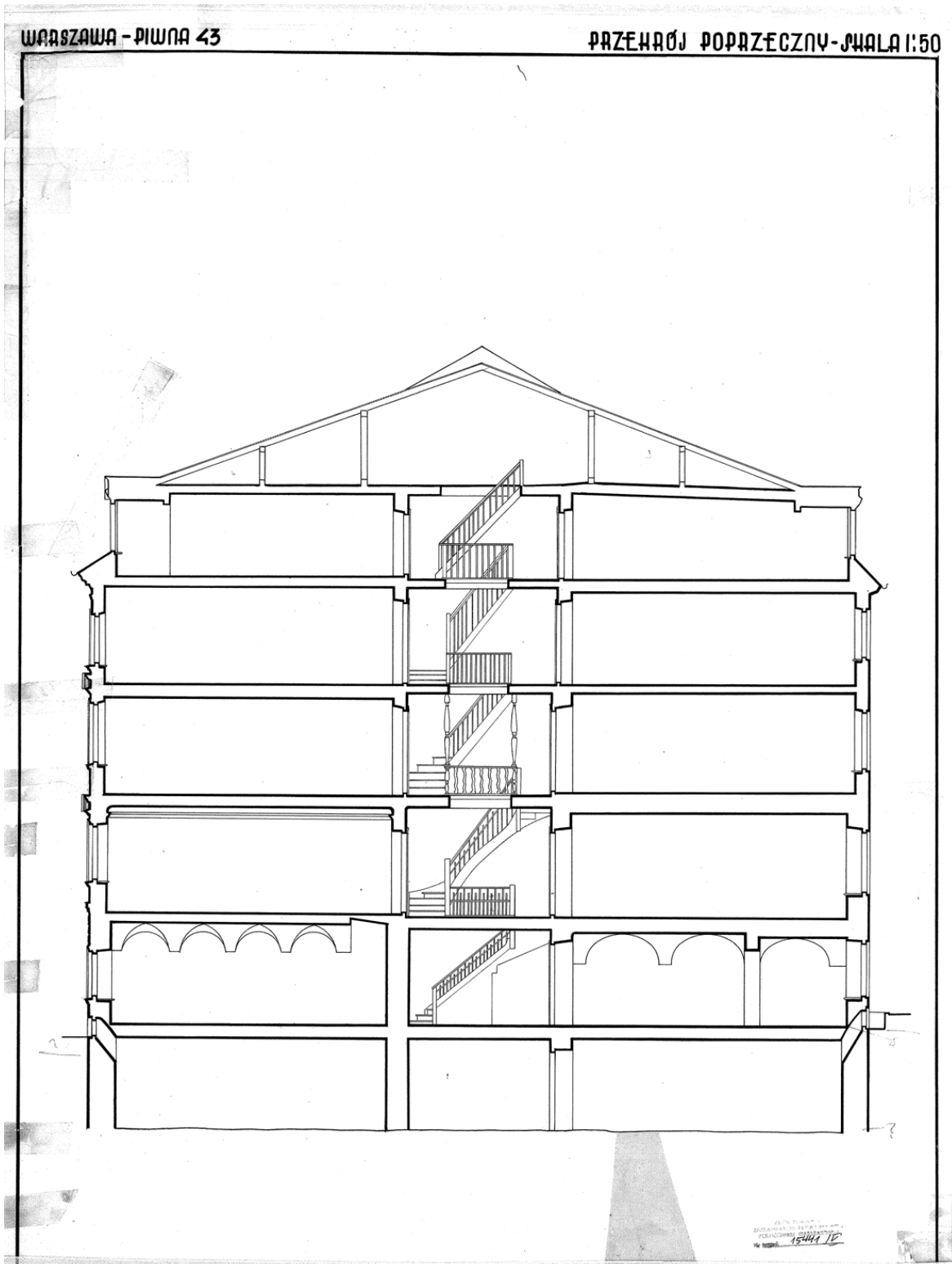


Abb. 779. Piwna-Straße Nr. 43. Querschnitt (1:50). Zeichner und Entstehungsjahr unbekannt.
ZAP PW 15441

WARSZAWA-PIWNA 43

ELEWACJA FRONTOWA-PRZEKROJ PODŁUŻNY - SZALA 1:50

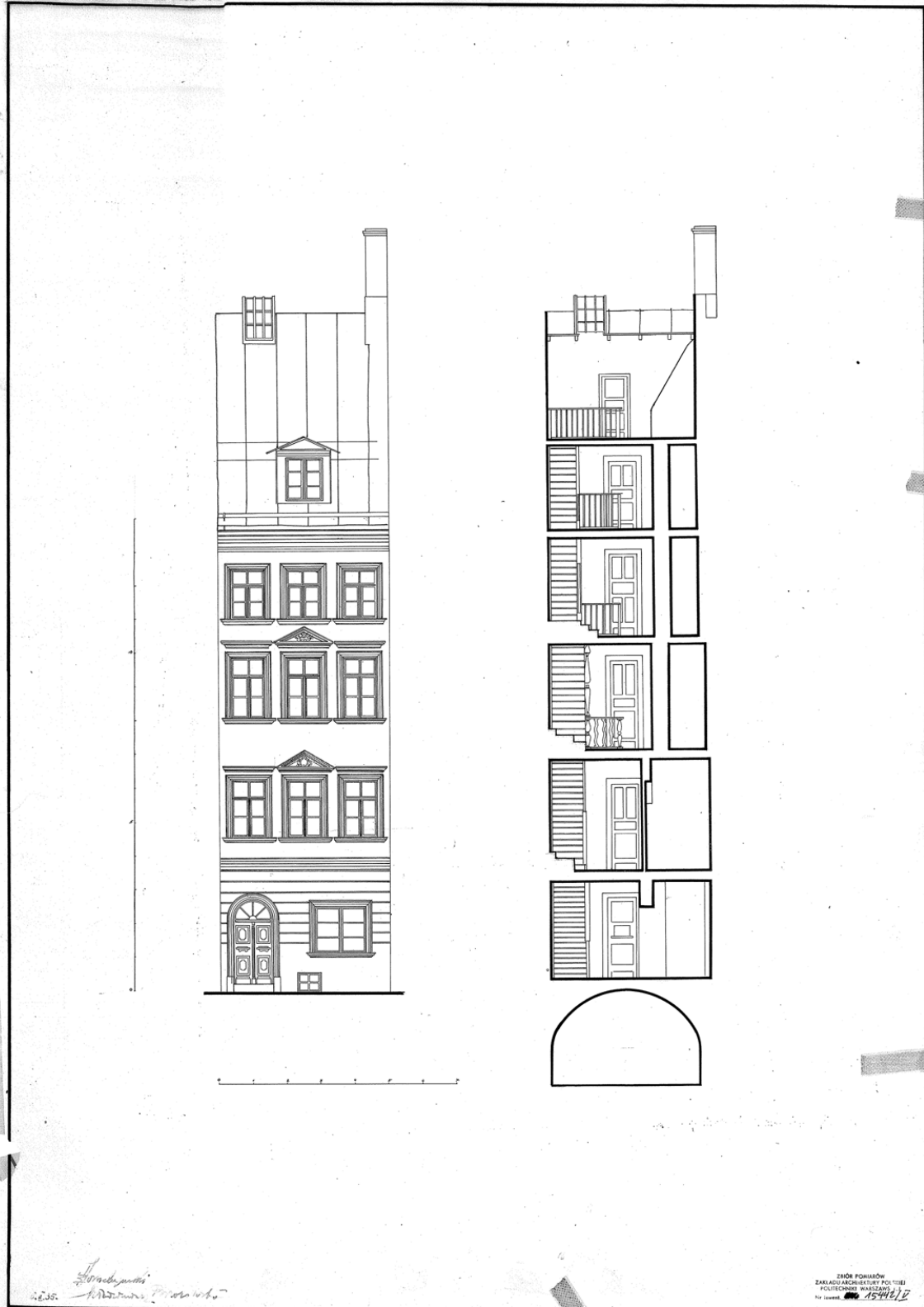


Abb. 780. Piwna-Straße Nr. 43. Frontfassade und Längsschnitt (1:50). Unterschriften unlesbar, 1935. ZAP PW 15442



Abb. 781. Piwna-Straße Nr. 45. Portal erschließt auch Haus Nr. 47.
Foto Verfasserin, 2012.



Abb. 782. Piwna-Strasse Nr. 49, Nr. 51 und Nr. 53/Ecke zu Wąski Dunaj-Strasse.
Foto Verfasserin, 2006.



Abb. 783. Piwna-Strasse Nr. 49. Portal.
Foto Verfasserin, 2006.



Abb. 784. Ecke der Piwna-Straße (Nr. 53) und Wąska Dunaj-Straße. Fotograf unbekannt. Foto vom Anfang des 20. Jh.

Nach: Wojsznis-Terlikowska Grażyna, *Wczoraj-dzis-jutro Warszawy (Warschau gestern-heute-morgen)*, Warszawa 1950, S. 89.



Nr. 14 12 10 8 6 4A 4

Abb. 785. Piwna-Straße. Inventarisationszeichnung. Oben Zustand 1944, unten Entwurf für den Wiederaufbau.

Nach: Biegański Piotr / Zachwatowicz Jan, Die Altstadt in Warschau, Warschau 1956, Abb. 17.



Nr. 30 28 26 24 22 20 18 16 14 12

Abb. 786. Piwna-Straße. Inventarisationszeichnung. Oben Zustand 1944, unten Entwurf für den Wiederaufbau.

Nach: Biegański Piotr / Zachwatowicz Jan, Die Altstadt in Warschau, Warschau 1956, Abb. 17.



Nr. 48 46 44 42 40 38A 38 36 34 32
 Abb. 787. Piwna-Straße. Inventarisationszeichnung Oben Zustand 1944, unten Entwurf für den Wiederaufbau.

Nach: Biegański Piotr / Zachwatowicz Jan, Die Altstadt in Warschau, Warschau 1956, Abb. 17.



Abb. 788. Piwna Straße, Seite mit geraden Nummern. Von links Nr. 10 (Fr.), Nr. 8, Nr. 6, Nr. 4A und Nr. 4.

Foto Verfasserin, 2012.



Abb. 789. Piwna-Straße Nr. 8.
Foto Verfasserin, 2012.



Abb. 790. Piwna-Straße Nr. 12. Portal.
Foto Verfasserin, 2006.



Abb. 791. Piwna-Straße Nr. 14.
Foto Verfasserin, 2005.



Abb. 792. Gasse zwischen Häusern Piwna-Straße Nr. 14 und Nr. 16/18.
Foto Verfasserin, 2006.



Abb. 793. Piwna-Strasse Nr. 16.
Foto Verfasserin, 2006.

WARSZAWA · S-TOJANSKA 21 ·

ELEWACJA · PIWNA · /1:50/





Abb. 794. Piwna-Straße Nr. 18. Fassade. Jerzy Jeziorowski, Mieczysław Piendurski. 1932-1933.
 ZAP PW 15485



Abb. 795. Portal des Hauses Piwna-Straße Nr. 18 in 30-er Jahre. Fotograf unbekannt. Aus der Sammlung Muzeum Historyczne m. st. Warszawy (Das Historische Museum der Hauptstadt Warschau).

WARSZAWA. KAMIENICA
 №24 PRZY UL. PIWNEJ

WIDOK
 1 : 50



ROK SZKOLNY 1933-34.

wyrk. Wł. Podlewski
 Ar. Brauner

ZBIÓR POMIARÓW
 ZARZĄDU ARCH. MIASTA WARSZAWY
 POLSKIEJ
 Nr inwent. 15509 IV

Abb. 796. Piwna-Stráße Nr. 24. Wł. Podlewski, Ar. Brauner, 1933-1934.
 ZAP PW 15509



Abb. 797. Piwna-Straße Nr. 24. Fassade des Erdgeschosses.
Foto Verfasserin, 2006.



Abb. 798. Piwna-Straße. Von links Häuser Piwna-Straße Nr. 30, Nr. 28, Nr. 26 (Fragment).
Foto Verfasserin, 2012.



Abb. 799. Piwna-Straße. Von links Häuser Nr. 38A (Fragment), Nr. 38, Nr. 36, Nr. 34, Nr. 32)
Foto Verfasserin, 2009.



Abb. 800. Piwna-Straße Nr. 34. Tondo auf der Fassade.
Foto Verfasserin, 2009.



Abb. 801. Piwna-Straße Nr. 36. Sgraffito.
Foto Verfasserin, 2009.



Abb. 802. Piwna-Straße Nr. 38A. Sgraffito auf der Fassade.
Foto Verfasserin, 2009.




Abb. 803. Piwna-Straße Nr. 40 und 38A (Fragment).
Foto Verfasserin, 2005.



Abb. 804. Piwna-Straße Nr. 42.
Foto Verfasserin, 2012.

KAMIENICA FUKIEROWSKA



ELEWACJA OD UL. PIWNEJ 4/50

Abb. 805. Piwna-Straße Nr. 44. (1:50). Jarosław Gliński, Bohdan Iliński, Stanisława Bykowska, Wojciech Mayer, 1936-1937.
ZAP PW 15089



Abb. 806. Piwna-Straße Nr. 44.
Foto Verfasserin, 2012.



Abb. 807. Piwna-Straße Nr. 46. Portal.
Foto Verfasserin, 2008.



Abb. 808. Piwna-Straße Nr. 48.
Foto Verfasserin, 2006.



Nr. 1 3 5 7 9 11

Abb. 809. Inventarisationszeichnung. Szeroki Dunaj-Straße.

Nach: Biegański Piotr/Zachwatowicz Jan, Die Altstadt in Warschau, Warschau 1956, Abb. 21

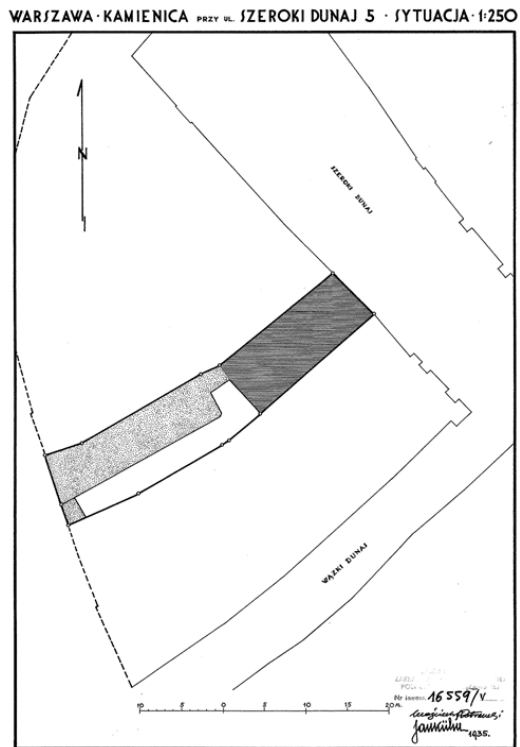


Abb. 810. Szeroki Dunaj-Straße Nr. 3. Lageplan (1:250). Wojciech Piotrowski, Jan Kühn, 1935. Dunkel markiert Fronthaus Szeroki Dunaj-Straße Nr. 3, heller markiert seitliches Hinterhaus verlaufend bis zu der Wehrmauern.
ZAP PW 16559



Abb. 811. Szeroki Dunaj-Straße Nr. 3.
Foto Verfasserin, 2012.

WARSZAWA · KAMIENICA PRZY UL. SZEROKI DUNAJ N°5 · PRZYZIEMIE · PODZIAŁKA 1:50

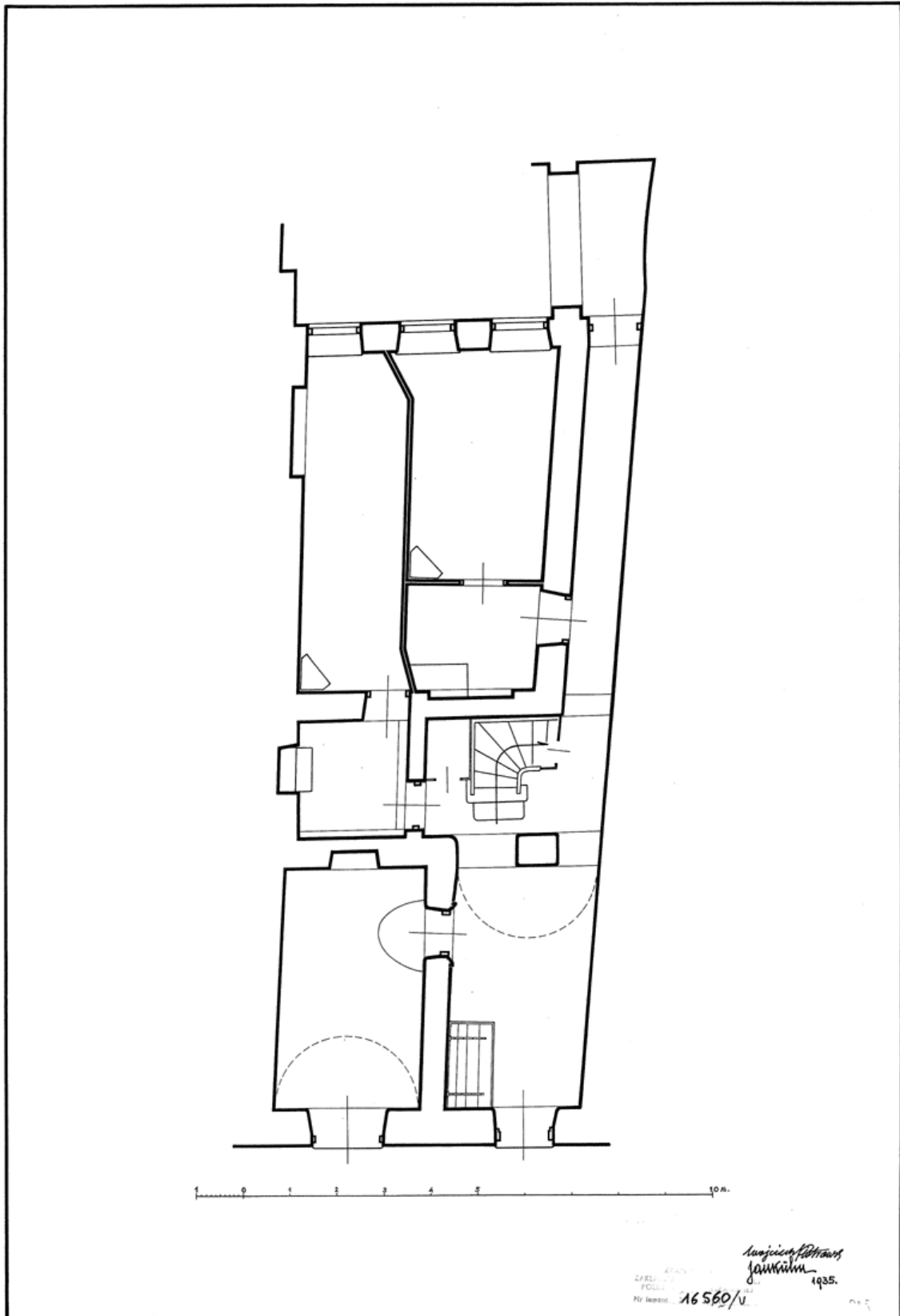


Abb. 812. Szeroki Dunaj-Straße Nr. 5. Erdgeschoss. W. Piotrowski, J. Kühn, 1935.
ZAP PW 16560

WARSZAWA · KAMIENICA PRZY UL. SZEROKI DUNAJ N°5 · ELEWACJA · PODZIAŁKA 1:50



Abb. 813. Szeroki Dunaj-Straße Nr. 5. Front. W. Piotrowski, J. Kühn, 1935.
ZAP PW 16564



Abb. 814. Szeroki Dunaj-Stráše Nr. 5.
Foto Verfasserin, 2012.

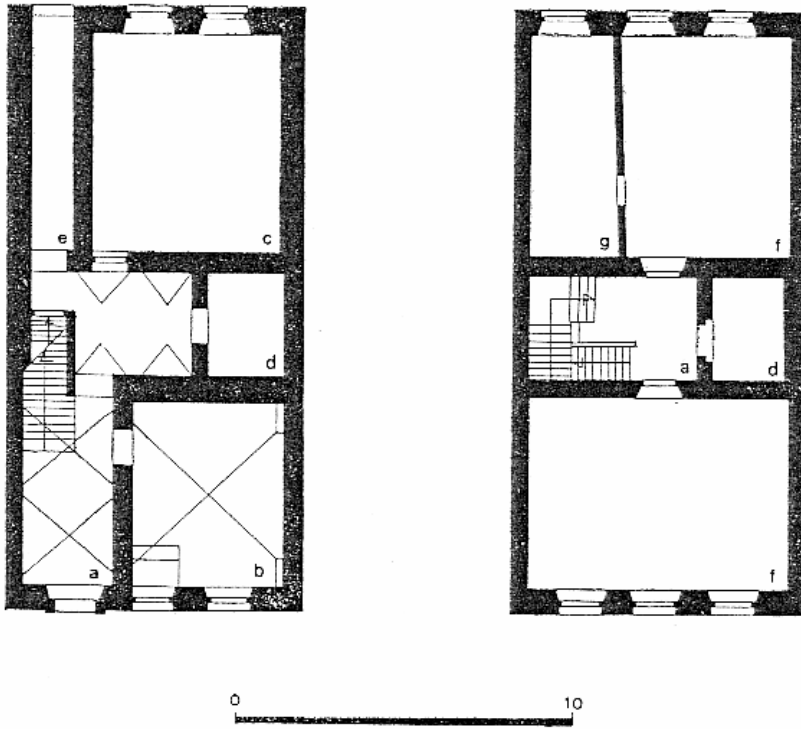


Abb. 815. Szeroki Dunaj-Strasse Nr. 7. Fronthaus. Rekonstruktion des Grundrisses vom Anfang des 18. Jh. Links Erdgeschoss, rechts 1. Obergeschoss; a–Diele, b–Laden, c–großer Laden, d–Küche, e–Laube, f–Kammer, g–Alkoven. Zeichnung J. Putkowska nach der Zeichnungen ZAP PW.

Nach: Putkowska Jolanta, *Mieszczanska zabudowa miasta Starej Warszawy w XVII wieku (Die bürgerliche Bebauung des Alt-Warschau im 17. Jh.)*, in: KAIU 1983, Heft 3-4 S.195-205 und 265-329, Abb. 28, S. 292.

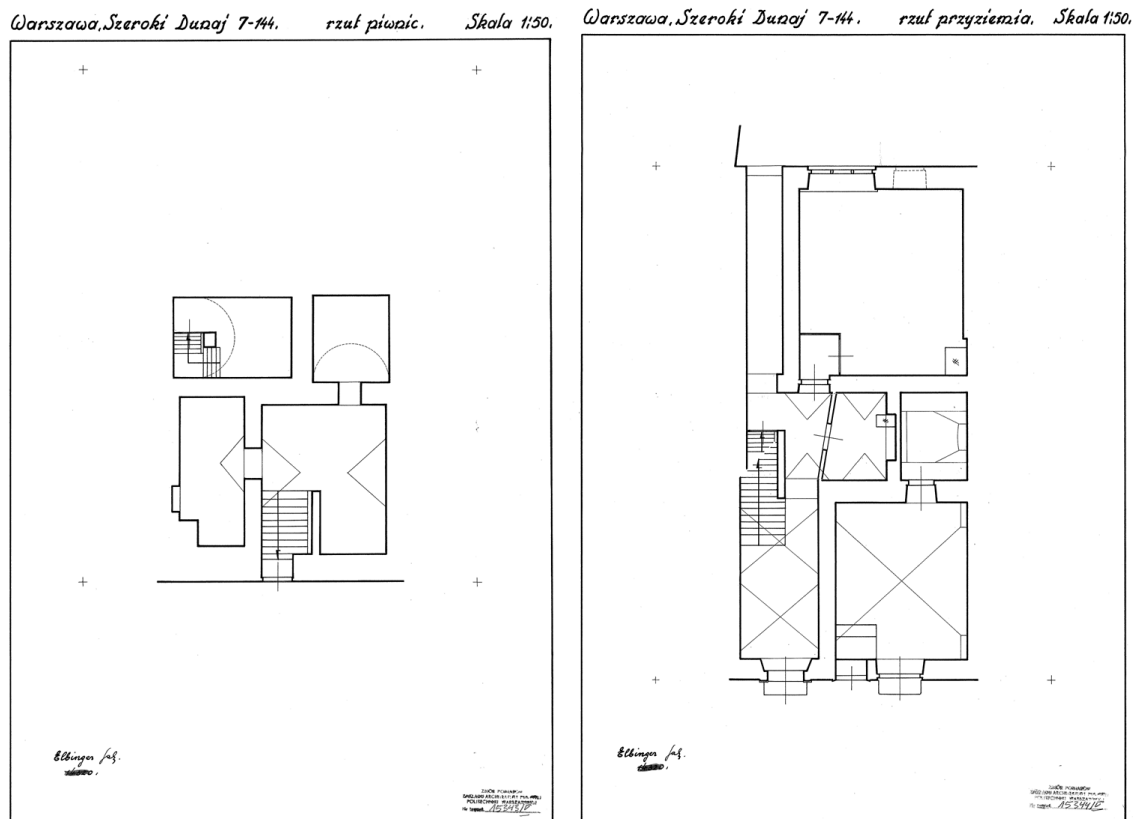
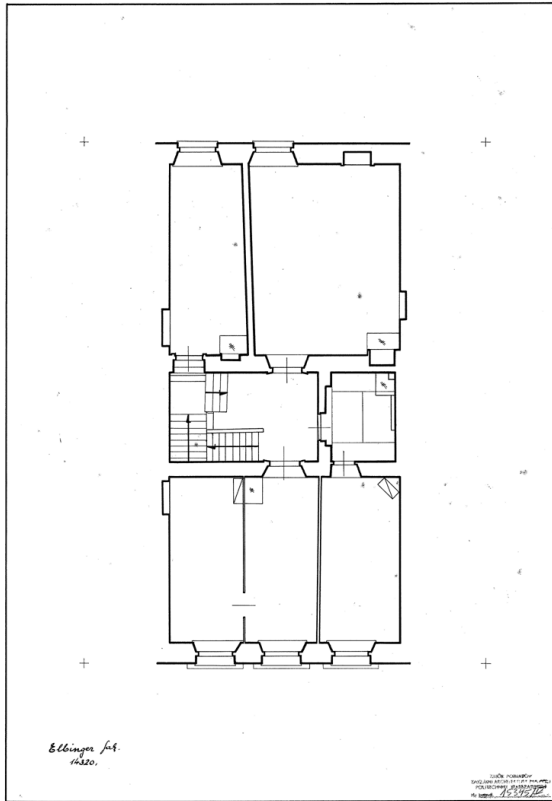


Abb. 816. Szeroki Dunaj-Strasse Nr. 7. Grundriss Keller und Erdgeschoss. Elbinger (?). ZAP PW 15343, ZAP PW 15344

Warszawa, Szeroki Dunaj 7-144, rzut 1 piętra. Skala 1:50.



Warszawa, Szeroki Dunaj 7-144, rzut 2 piętra. Skala 1:50.

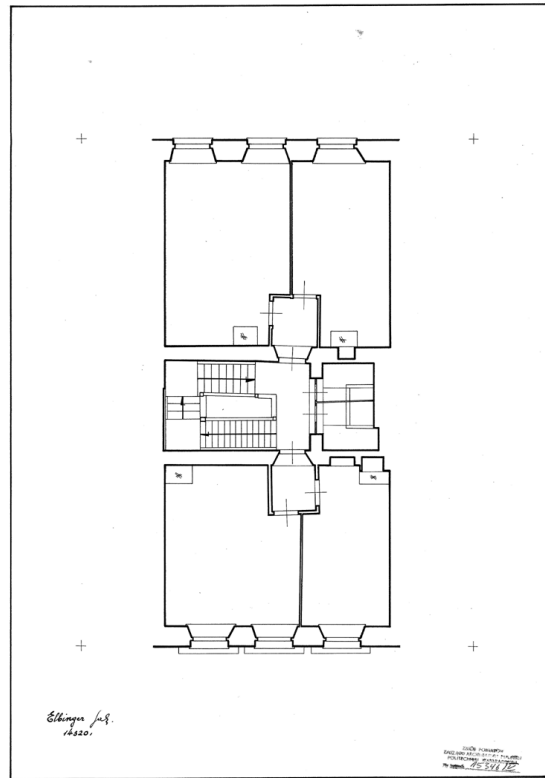
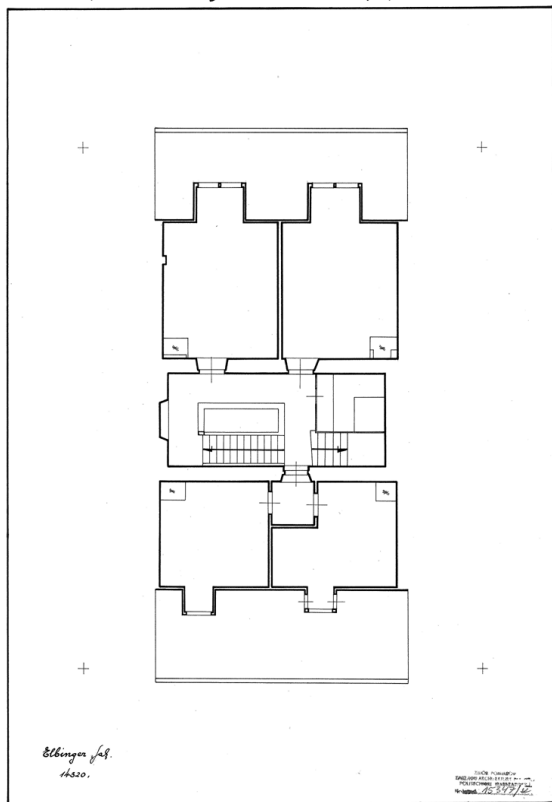


Abb. 817. Szeroki Dunaj-Strasse Nr. 7. Grundriss 1. Obergeschoss und 2. Obergeschoss (1:50).
Elbinger (?).
ZAP PW 15345, ZAP PW 15346

Warszawa, Szeroki Dunaj 7-144, rzut 3 piętra. Skala 1:50.



Warszawa, Szeroki Dunaj 7-144, rzut strychu. Skala 1:50.

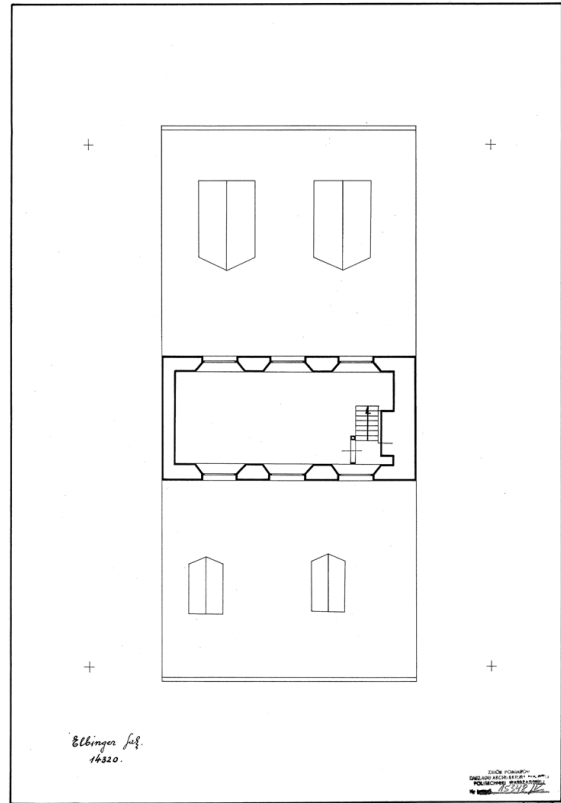


Abb. 818. Szeroki Dunaj-Strasse Nr. 7. Grundriss 3. Obergeschoss und Dachgeschoss. Elbinger (?).
ZAP PW 15347, ZAP PW 15348

Warszawa Szeroki Dunaj 7-144

przekrój poprzeczny

1:50

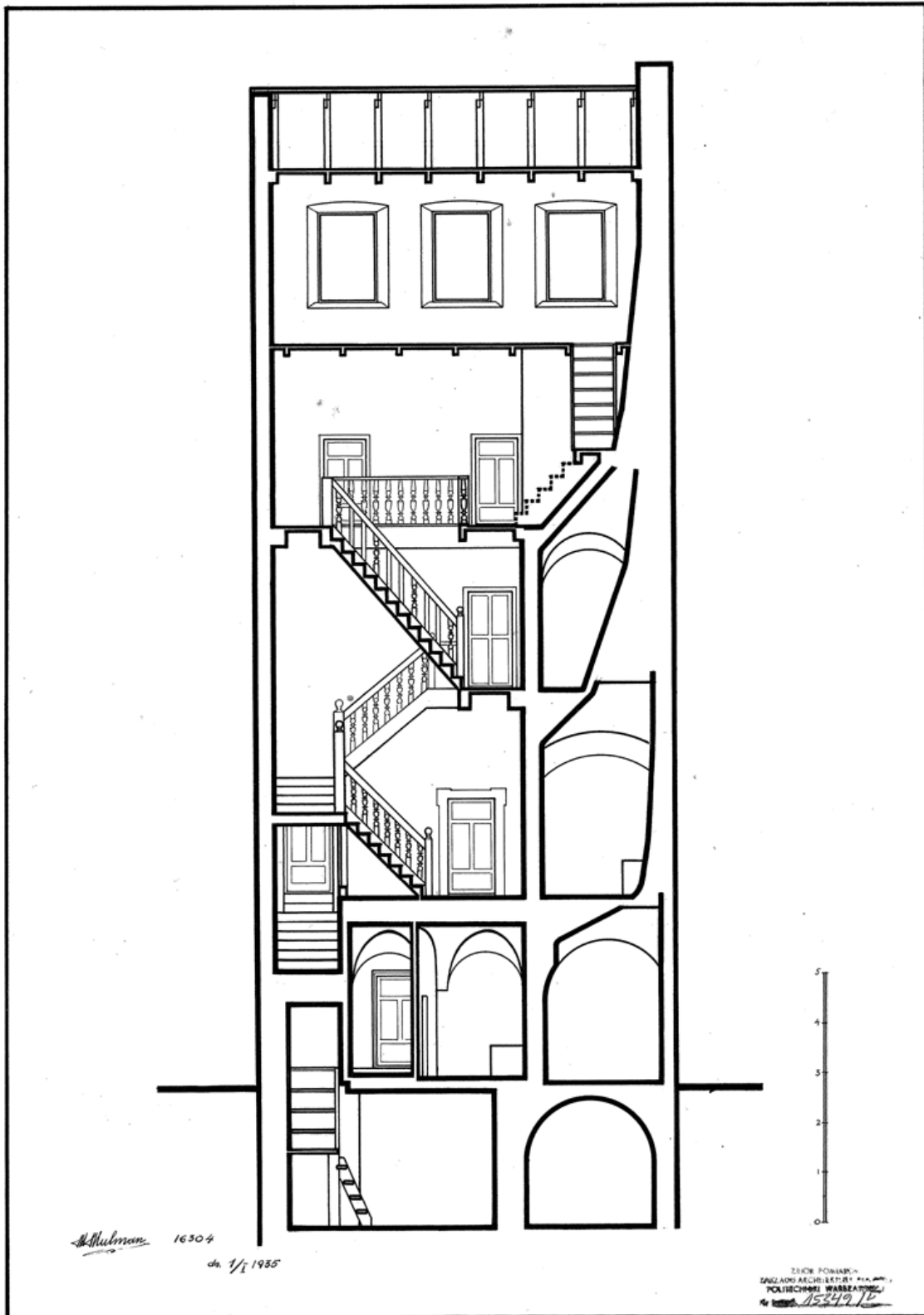


Abb. 819. Szeroki Dunaj-Straße Nr. 7. Querschnitt. M. Muhlmann, 1935.
ZAP PW 15349

Warszawa Szeroki Dunaj 7-144

przekrój podłużny

1:50

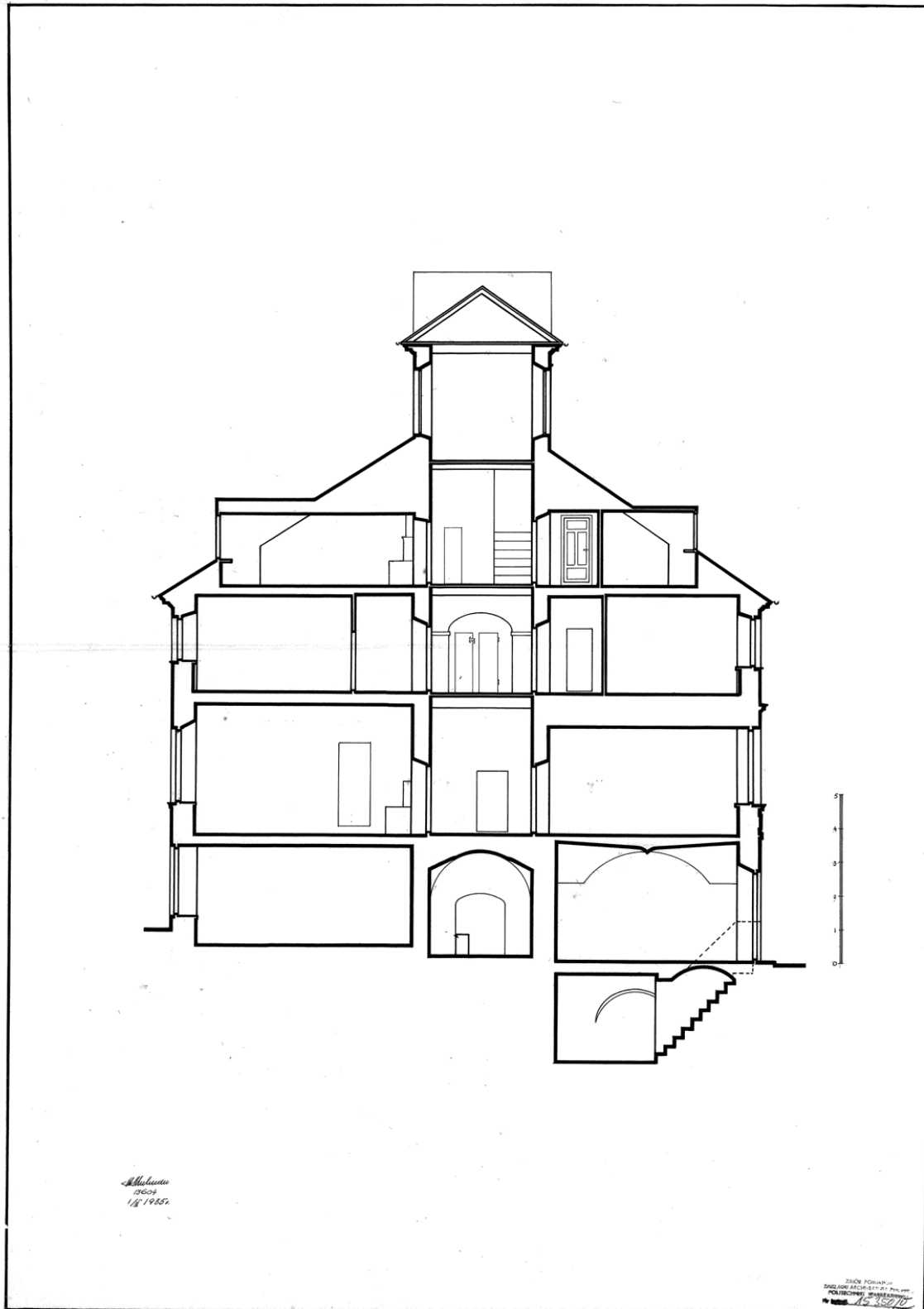


Abb. 820. Szeroki Dunaj-Straße Nr. 7. Längsschnitt. M. Muhlmann, 1935.
ZAP PW 15350

Warszawa Szeroki Dunaj 7-144

elewacja

1:50




Abb. 821. Szeroki Dunaj-Straße Nr. 7. Front. M. Muhlmann, 1935.
ZAP PW 15351

Warszawa, Szeroki Dunaj 7-144, Plan oficyny z r. 1880
 w powiatku ulicowym d. 144.

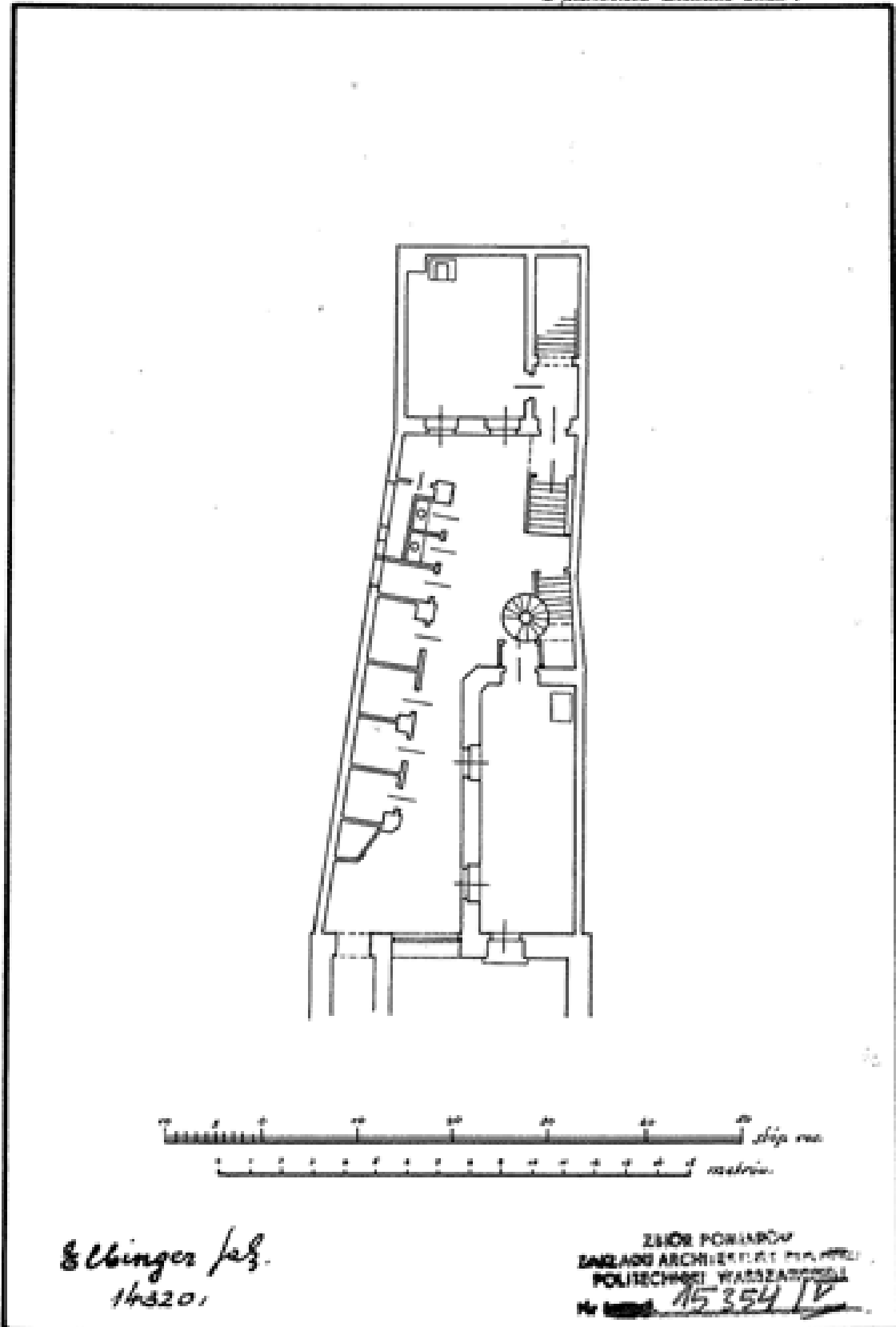


Abb. 822. Szeroki Dunaj-Straße Nr. 7. Plan des Hinterhauses aus 1880. Elbinger (?).
 ZAP PW 15354

Warszawa Szeroki Dunaj 7 brama główna 1:10




Abb. 823. Szeroki Dunaj-Straße Nr. 7. Hauptportal (1:19)
ZAP PW 15352



Abb. 824. Szeroki Dunaj-Straße Nr. 7.
Foto Verfasserin, 2012.

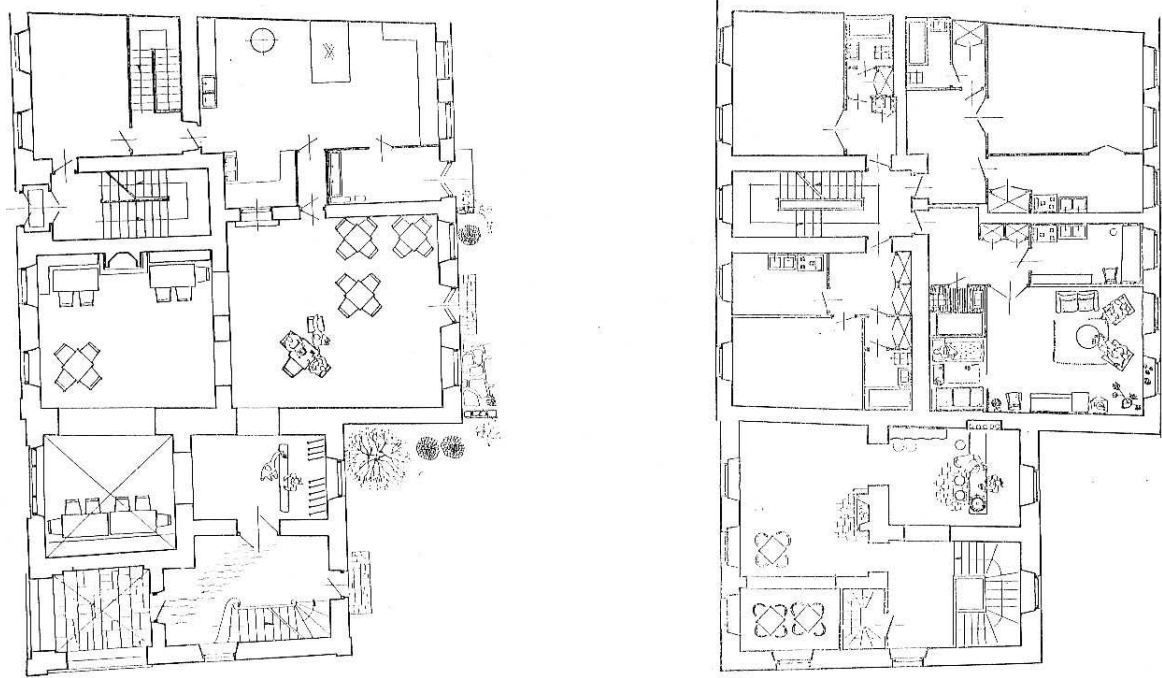


Abb. 825. Szeroki Dunaj-Straße Nr. 9 und Nr. 11. Links Grundrisse des Erdgeschosses, rechts Grundrisse des 1. Obergeschosses. Erdgeschoss wurde für gastronomische Nutzung, Obergeschosse für kleine Wohnungen geplant. Entwurf Mieczysław Kuzma und Piotr Biegański.
 Nach: Bieganski Piotr, O problemach odbudowy staromiejskich zespołów (*Über Probleme bei dem Wiederaufbau der Altstädte*), in: Architektura 3/4, Warszawa 1951, S. 110-119, S. 115.



Abb. 826. Szeroki Dunaj-Straße Nr. 9 und Nr. 11 (Fr.).
 Foto Verfasserin, 2012.



Abb. 827. Szeroki Dunaj-Straße Nr. 11.
Foto Verfasserin, 2006.




Abb. 828. Platz Szeroki Dunaj. Fotograf unbekannt, vor 1938.

Nach: Kobielski Dobrosław, *Warszawa międzywojenna (Warschau in den Zwischenkriegsjahren)*, Warszawa 1969, Abb. 69, S. 52.



Abb. 829. Szeroki Dunaj-Straße Nr. 13.

Foto Verfasserin, 2012.



Abb. 830. Markt auf dem Szeroki Dunaj, wahrscheinlich in 20-ger Jahre. Fotograt unbekannt. Rechts auf dem Bild die Seite des Szeroki Dunaj mit geraden Nummern.

Nach: Kobielski Dobrosław, *Warszawa międzywojenna (Warschau in den Zwischenkriegsjahren)*, Warszawa 1969, Abb. 191, S. 140.

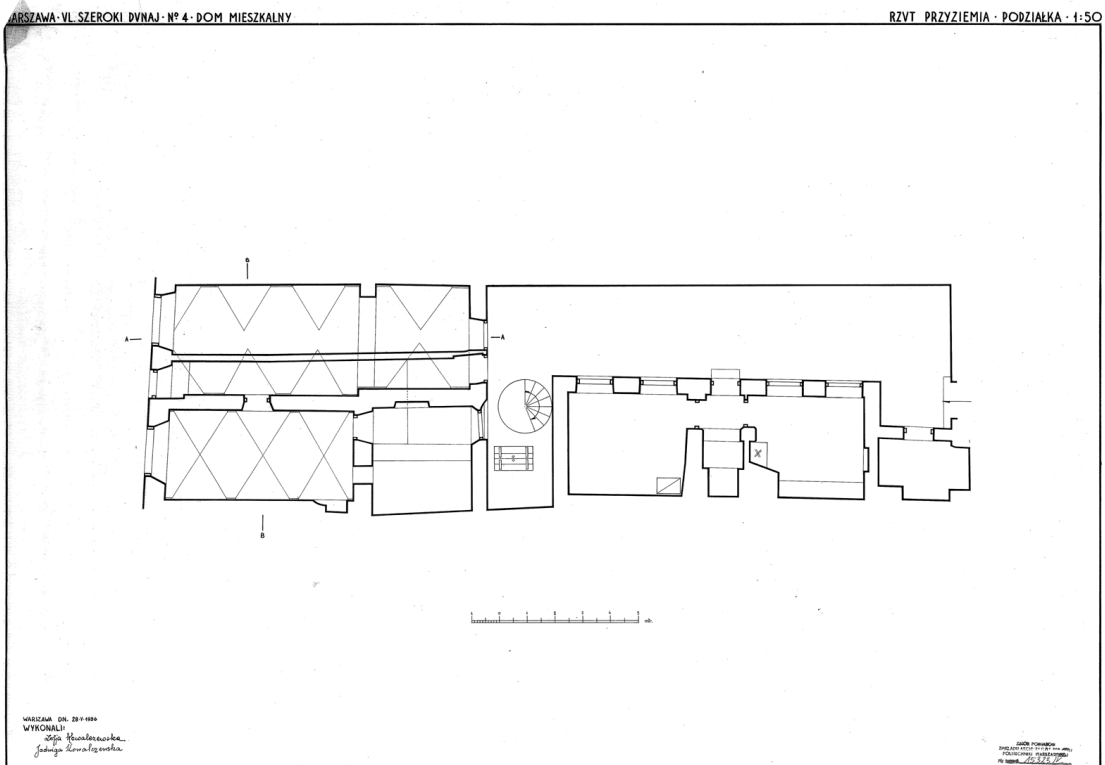


Abb. 831. Szeroki Dunaj-Straße Nr. 4. Grundriss des Erdgeschosses. Zofia Kowalczevska, Jadwiga Kowalczevska, 1936.

ZAP PW 15323

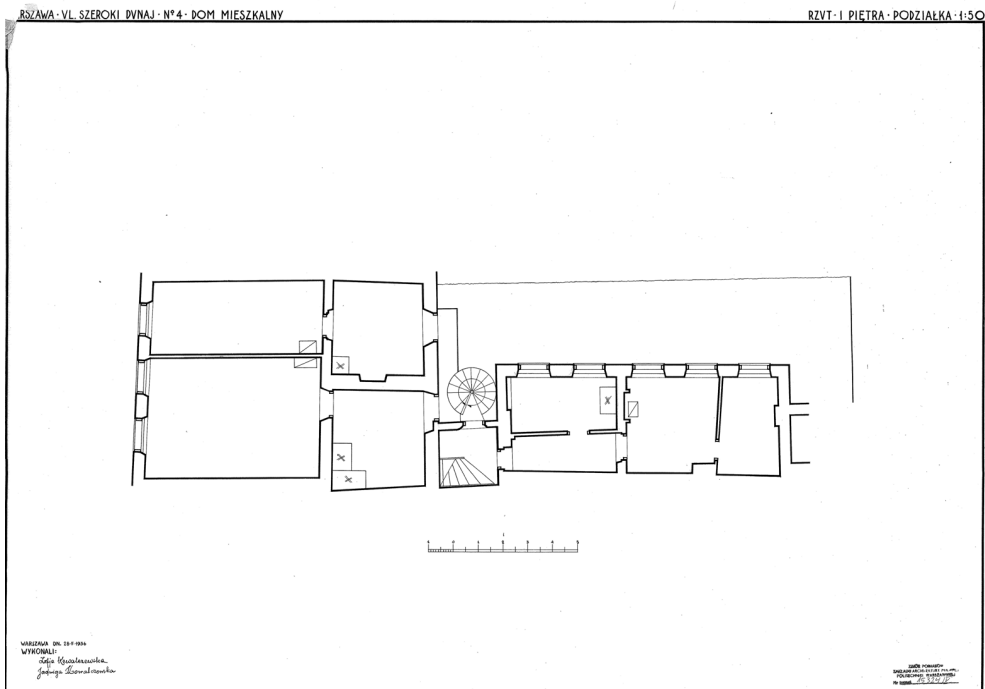


Abb. 832. Szeroki Dunaj-Strasse Nr. 4. Grundriss des 1. Obergeschosses. Zofia Kowalczevska, Jadwiga Kowalczevska, 1936.
ZAP PW 15324

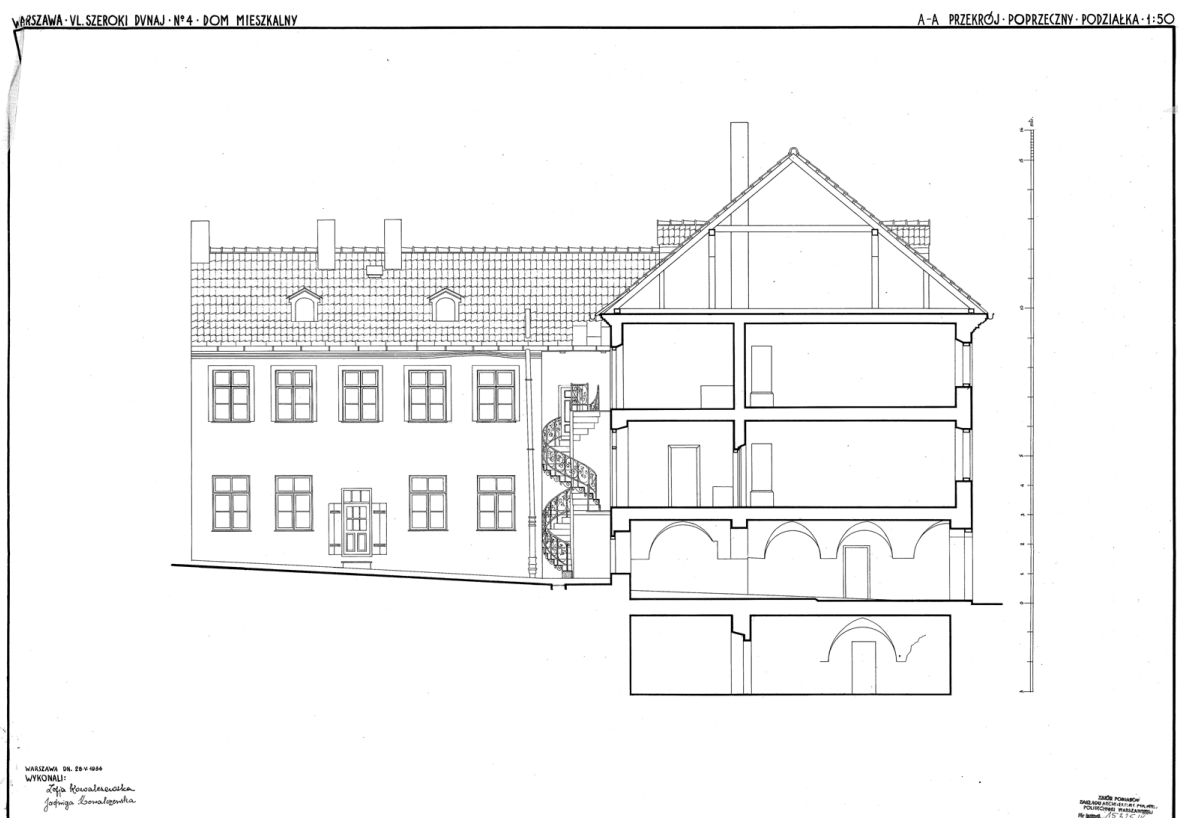


Abb. 833. Szeroki Dunaj-Strasse Nr. 4. Querschnitt (1:50). Zofia Kowalczevska, Jadwiga Kowalczevska, 1936.
ZAP PW 15325

WARSZAWA · VL. SZEROKI DUNAJ · N° 4

ELEWACJA · 1:50

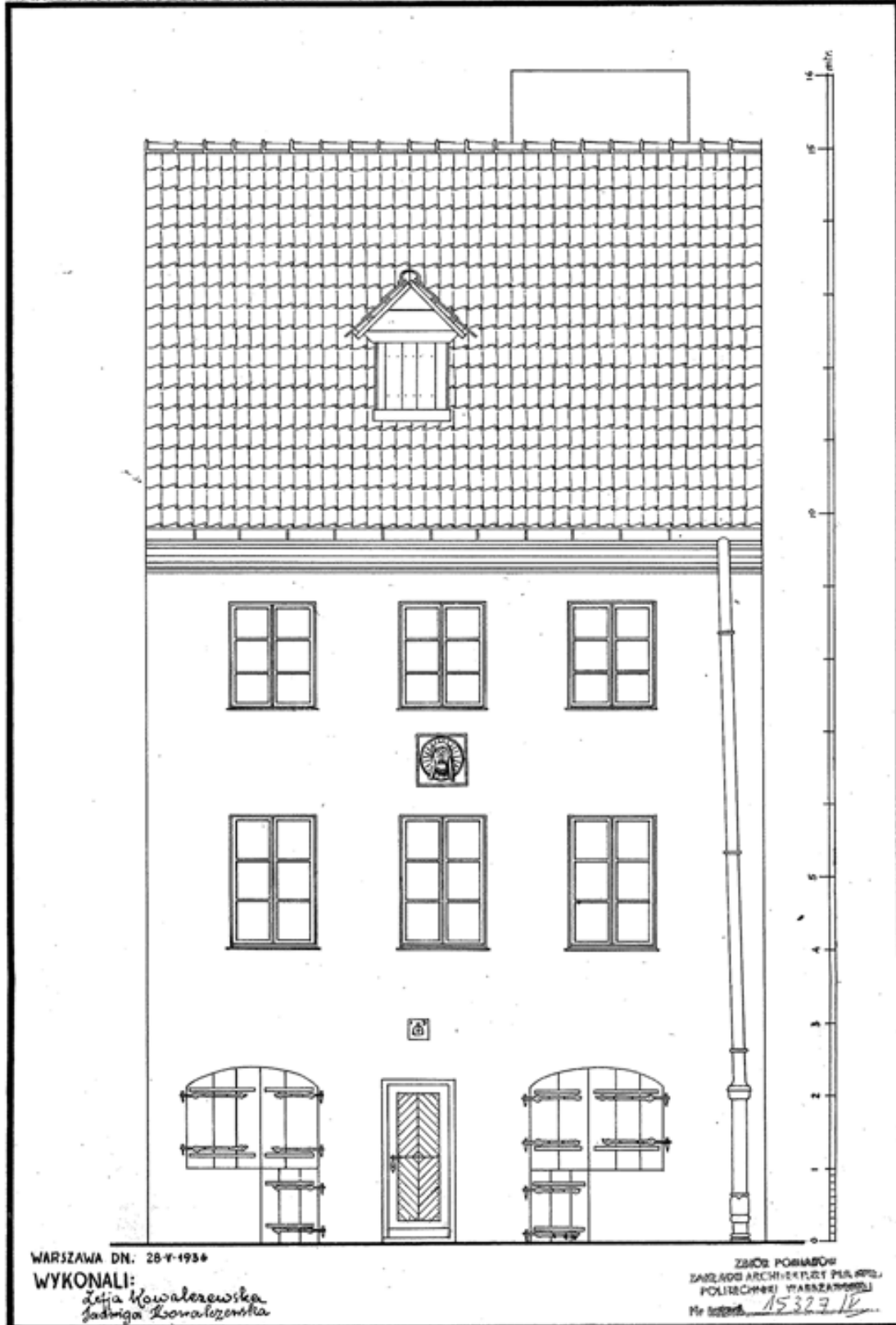


Abb. 834. Szeroki Dunaj-Straße Nr. 4. Zofia Kowalczevska, Jadwiga Kowalczevska, 1936.
ZAP PW 15327



Abb. 835. Szeroki Dunaj-Straße Nr. 4. Rechts Eckhaus Wąski Dunaj-Straße Nr. 10.
Foto Verfasserin, 2012.

WARZAWA SZEROKI DUNAJ 6

PLAN PARTERV 1:50

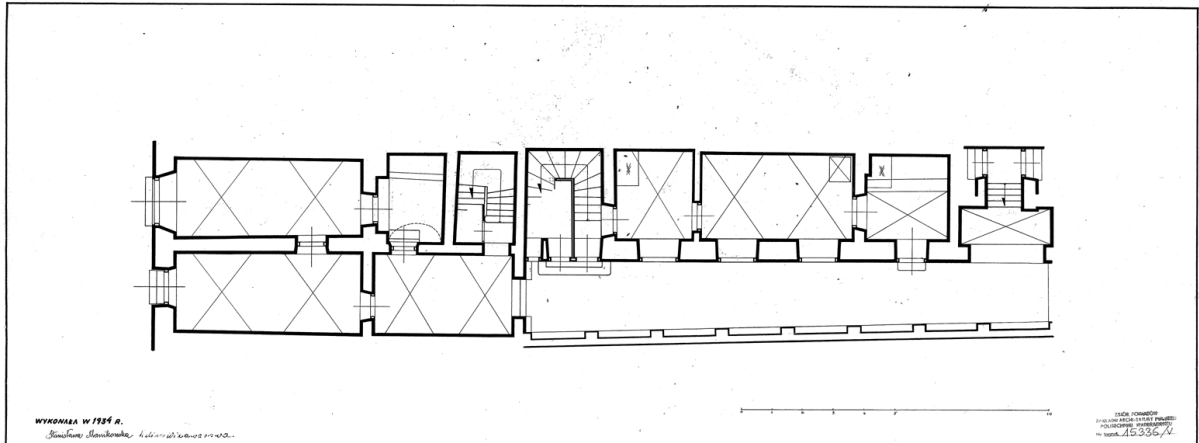


Abb. 836. Szeroki Dunaj-Straße Nr. 6. Erdgeschoss. Stanisława Mamikowska, Helena Wiadawerowa,
1934.
ZAP PW 15336

WARZAWA SZEROKI DUNAJ 6

PRZEMRÓJ POPRZECZNY 1:50



Abb. 837. Szeroki Dunaj-Straße Nr. 6. Querschnitt. St. Mamikowska, H. Wiadawerowa, 1934.
ZAP PW 15337



Abb. 838. Szeroki Dunaj-Straße Nr. 6.
Foto Verfasserin, 2012.

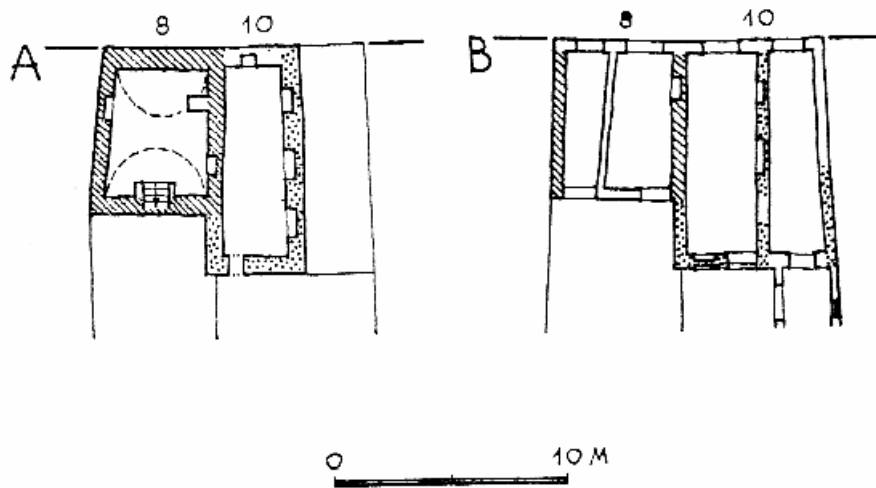


Abb. 839. Szeroki Dunaj-Strasse Nr. 8 und Nr. 10. Rekonstruktionszeichnung des mittelalterlichen Grundrisses. A-Keller, B-Erdgeschoss.

Nach: Widawski Jaroslaw, *Sredniowieczny dom miejski w Warszawie (Das mittelalterliche Stadthaus in Warschau)*, in: *KAiU* 1985, Heft 2, S. 135-149, Abb. 18, S. 149.



Abb. 840. Szeroki Dunaj-Strasse Nr. 8.
Foto Verfasserin, 2012.



Abb. 841. Szeroki Dunaj-Straße Nr. 10.
Foto Verfasserin, 2012.



Abb. 842. Wąski Dunaj-Straße. Von links Nr. 8 (Fragment), Nr. 6 und Nr. 4.
Foto Verfasserin, 2009.



Abb. 843. Wąski Dunaj-Straße Nr. 6. Portal.
Foto Verfasserin, 2009.




Abb. 844. Attika auf dem Haus Waski Dunaj-Straße Nr. 8.
Zeichnung (Ausschnitt) Aleksander Gierymski, publiziert in Tygodnik Powszechny, 1883.

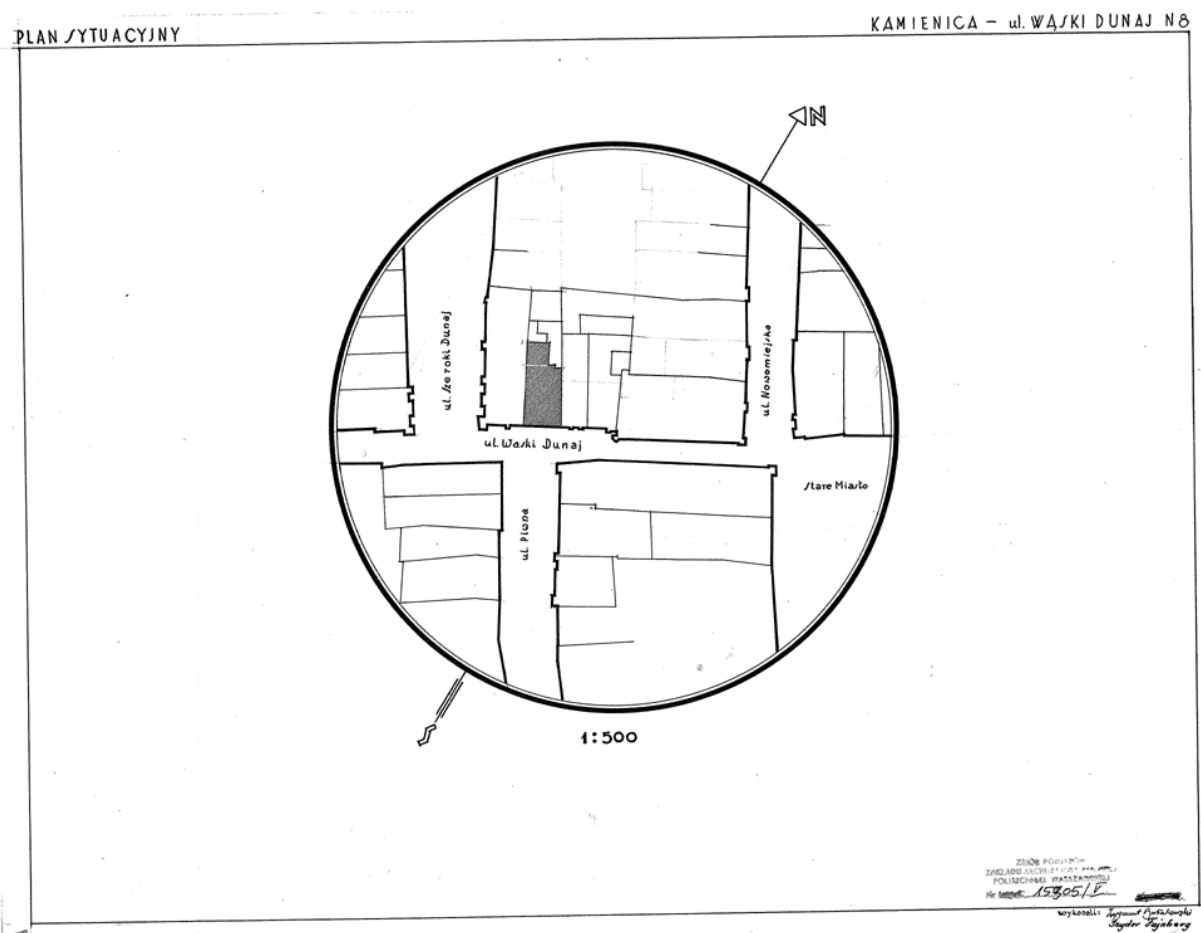


Abb. 845. Wąski Dunaj-Straße Nr. 8. Lageplan (1:500). Zygmunt Bartnkowski, Izydor Fajberg.
ZAP PW 15305

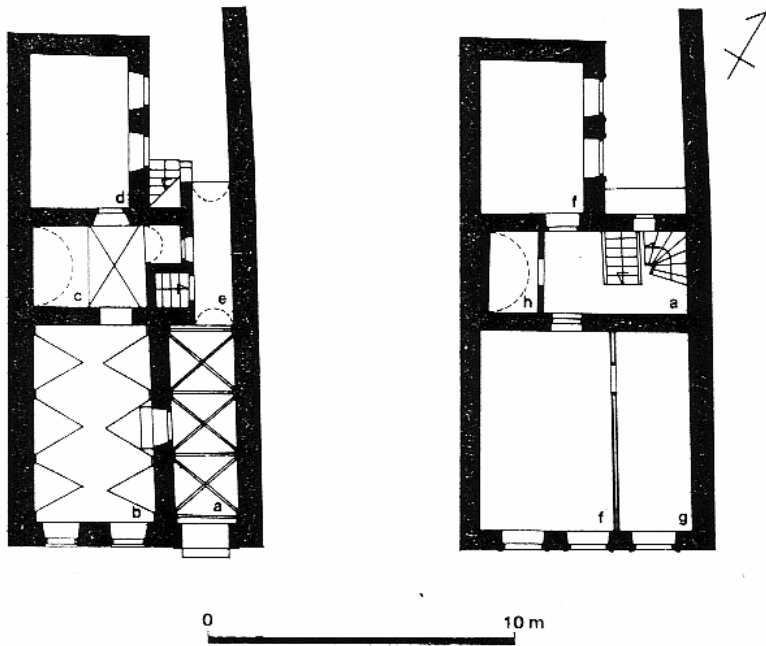


Abb. 846. Waski Dunaj-Straße Nr. 8. Erdgeschoss und 1. Obergeschoss. Rekonstruktion des Grundrisses von 1632. Jolanta Putkowska; a-Diele, b-Laden, c-kleiner Laden, d-Laden, e-Laube, f-Kammer, g-große Kammer, h-Küche.

Zitat: Putkowska Jolanta, *Architektura Warszawy XVII wieku (Warschaus Architektur des 17. Jh.)*, Warszawa 1991, Abb. 187, S. 279.

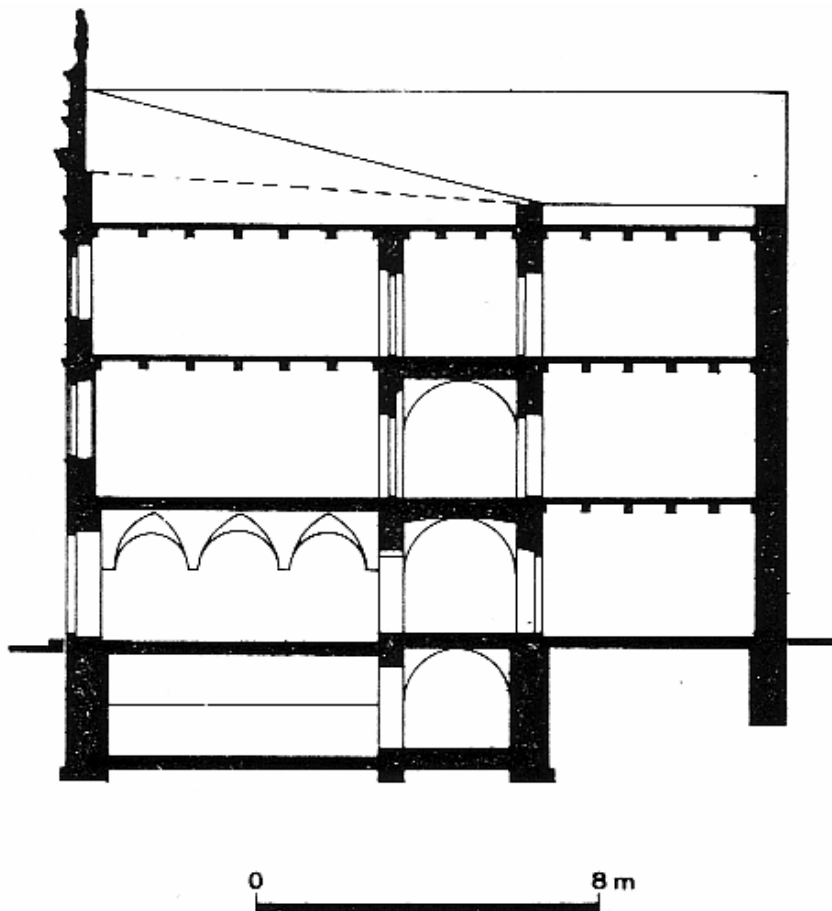


Abb. 847. Waski Dunaj-Straße Nr. 8. Rekonstruktion des Querschnittes von 1632 von Jolanta Putkowska.

Nach: Putkowska Jolanta, *Architektura Warszawy XVII wieku (Warschaus Architektur des 17. Jh.)*, Warszawa 1991, Abb. 188, S. 279.

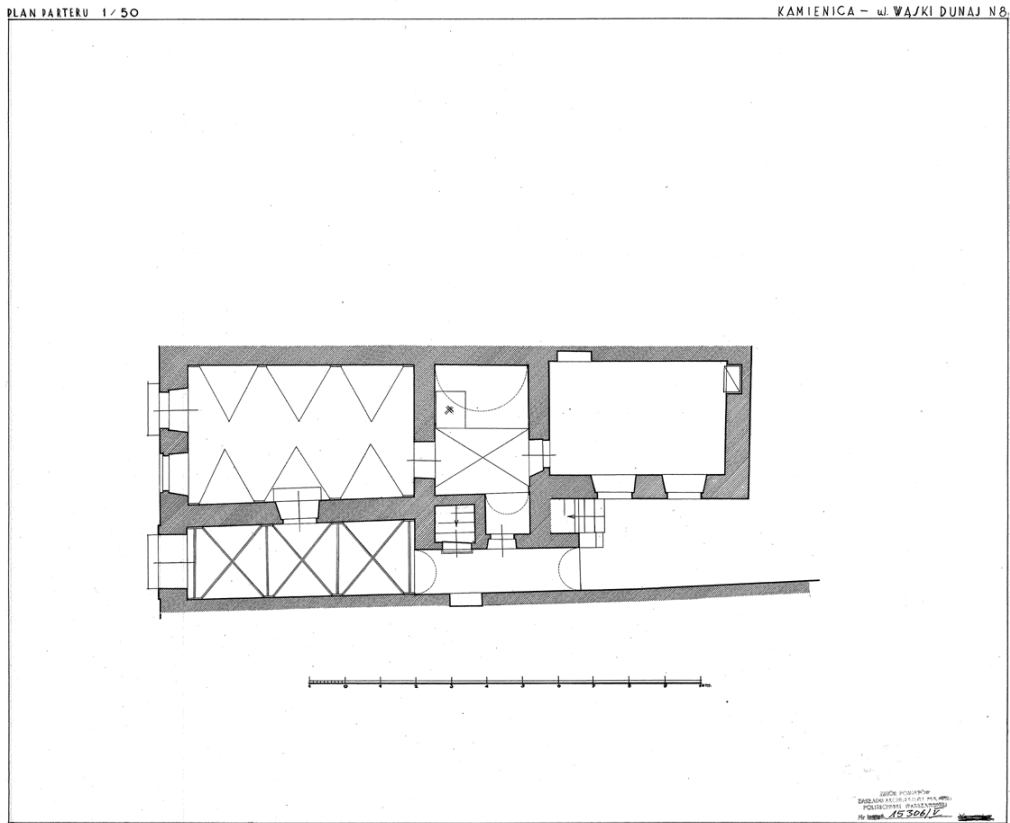


Abb. 848. Wąski Dunaj-Straße Nr. 8. Grundriss Erdgeschoss (1:50). Zygmunt Bartnkowski, Izydor Fajnberg.
 ZAP PW 15306

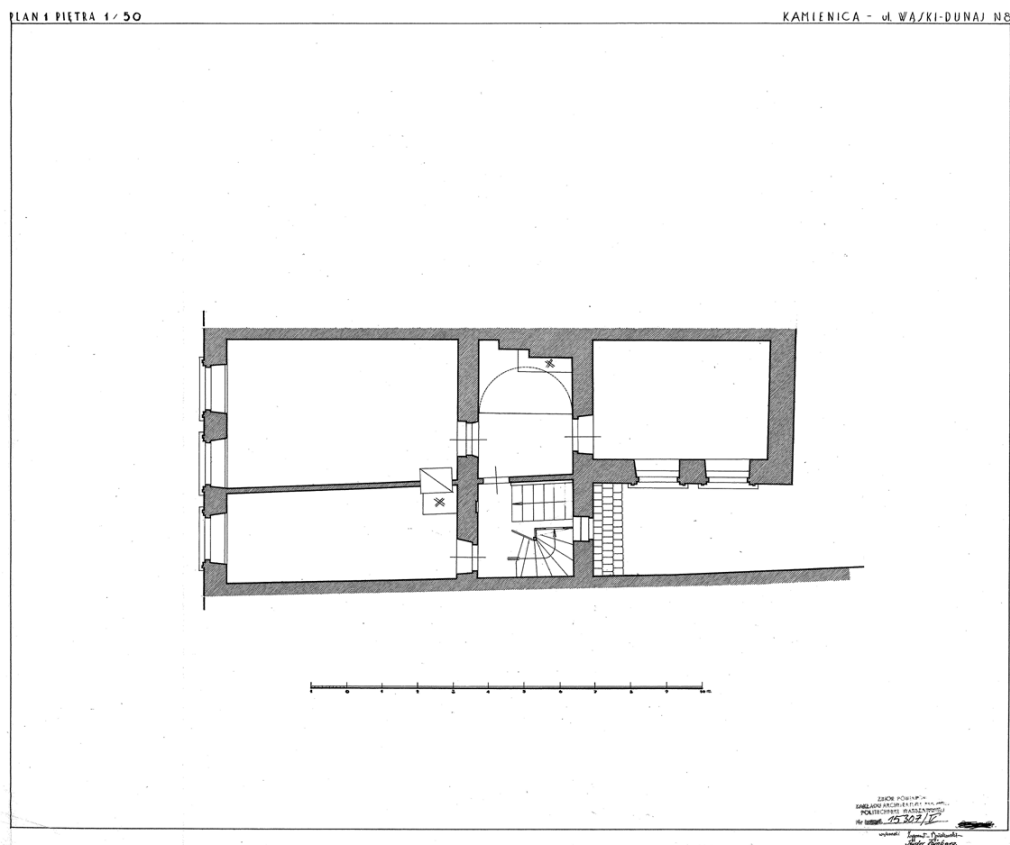


Abb. 849. Wąski Dunaj-Straße Nr. 8. Grundriss 1. Obergeschoss. Z. Bartnkowski, I. Fajnberg.
 ZAP PW 15307

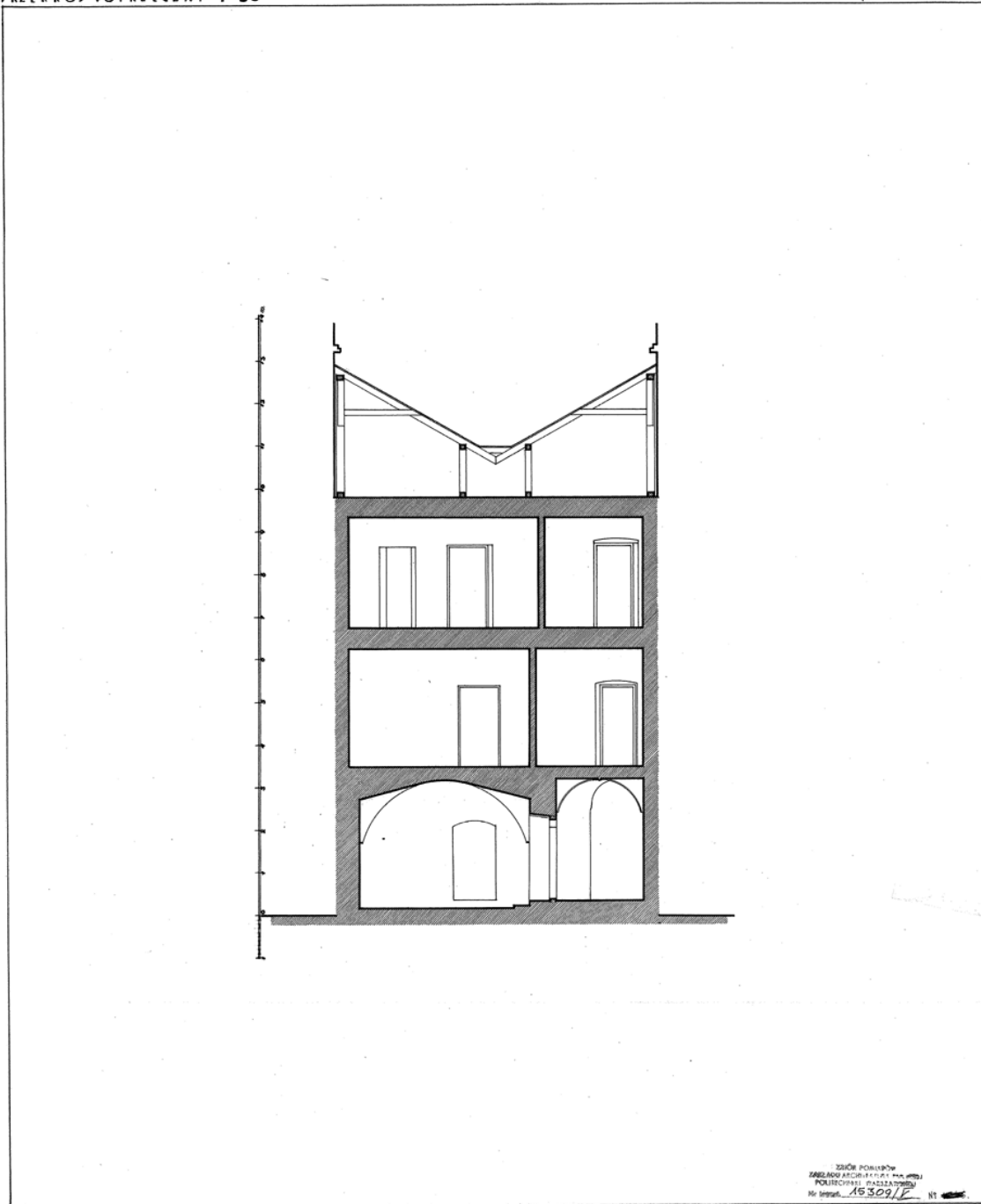


Abb. 850. Wąski Dunaj-Straße Nr. 8. Querschnitt. Zygmunt Bartnkowski, Izydor Fajenberg.
ZAP PW 15309

PRZEKROJ POPEŁZNY 1/50

KAMIENICA ul. WĄSKI DUNAJ NR 8

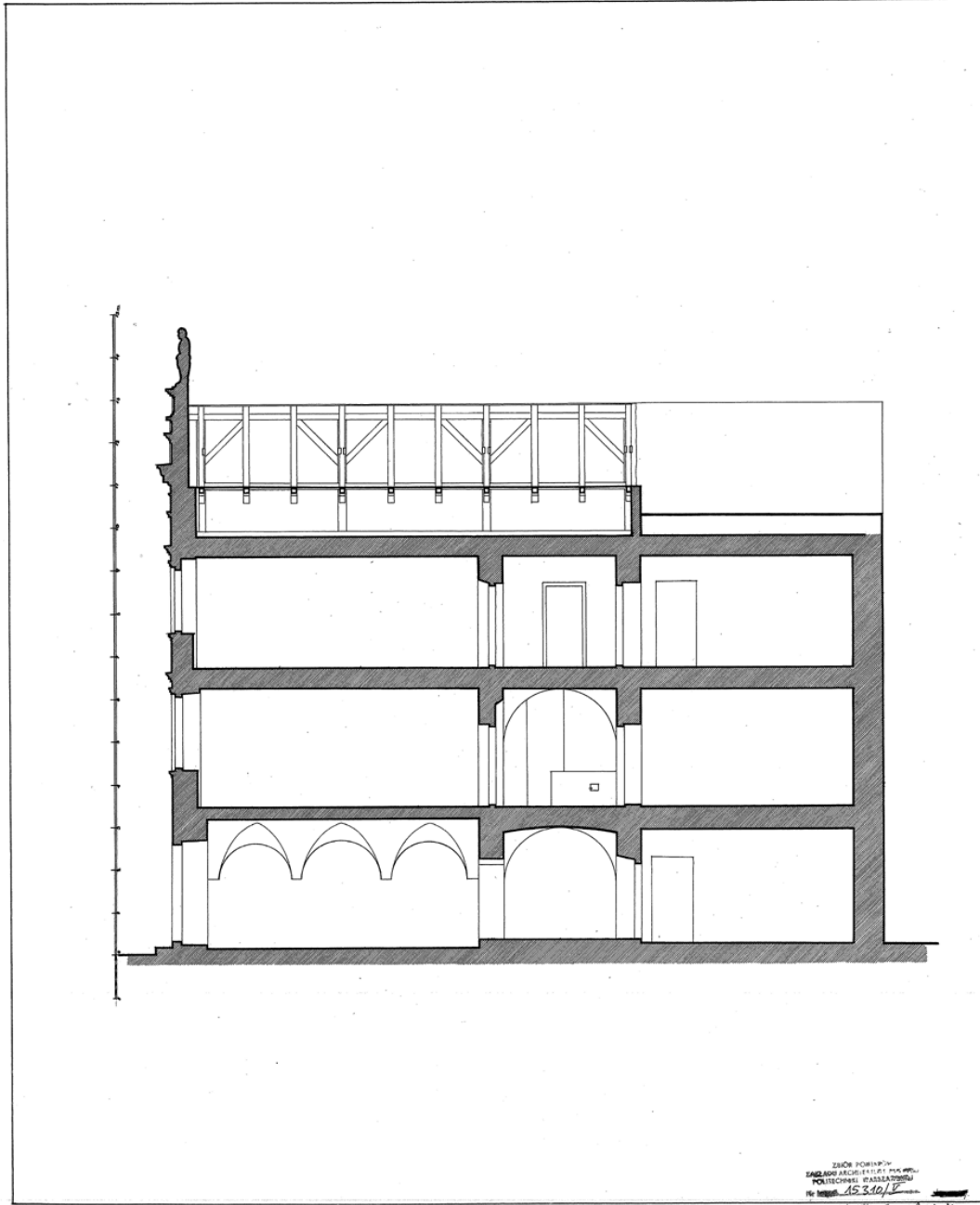


Abb. 851. Wąski Dunaj-Straße Nr. 8. Längsschnitt. Zygmunt Bartnkowski, Izydor Fajberg.
ZAP PW 15310




Abb. 852. Wąski Dunaj-Straße Nr. 8. Front. Zygmunt Bartnkowski, Izydor Fajenberg.
ZAP PW 15311

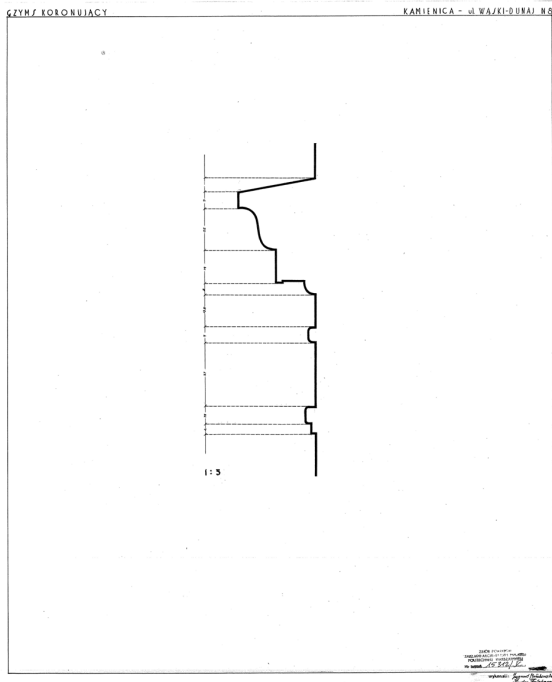


Abb. 853. Wąski Dunaj Nr. 8. Profile der Kordelgesimse. Z. Bartnkowski, I. Fajnberg.
ZAP PW 15312

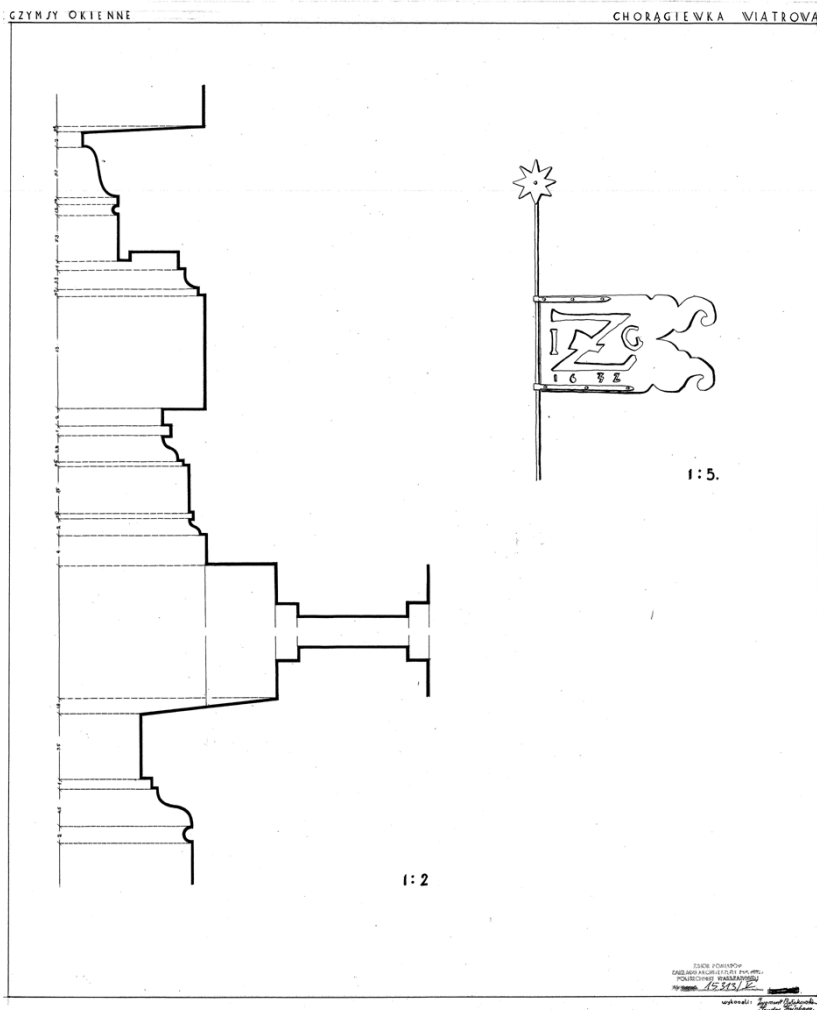


Abb. 854. Wąski Dunaj Nr. 8. Profile der Fenstergesimse (1:3). Windzeiger (1:5). Z. Bartnkowski, I.
Fajnberg.
ZAP PW 15313



Abb. 855. Wąski Dunaj-Strasse Nr. 8. Attika. Fotograf unbekannt, Foto um 1918.
Aus der Sammlung Instytut Sztuki Polskiej Akademii Nauk (IS PAN) (Institut für Kunst der
Polnischen Akademie der Wissenschaften).



Abb. 856. Wąski Dunaj-Strasse Nr. 8. Zustand um 1956, nach dem Wiederaufbau.
Nach: Biegański Piotr / Zachwatowicz Jan, Die Altstadt in Warschau, Warschau 1956, Farbige
Bildeinlage.



Abb. 857. Wąski Dunaj-Strasse Nr. 8.
Foto Verfasserin, 2009.



Abb. 858. Wąski Dunaj-Strasse Nr. 8. Portal erschließt Häuser Nr. 6, Nr. 8 und Nr. 10.
Foto Verfasserin, 2009.

WARSZ. W. DUNAJ 10. SYTUACJA. 1/250

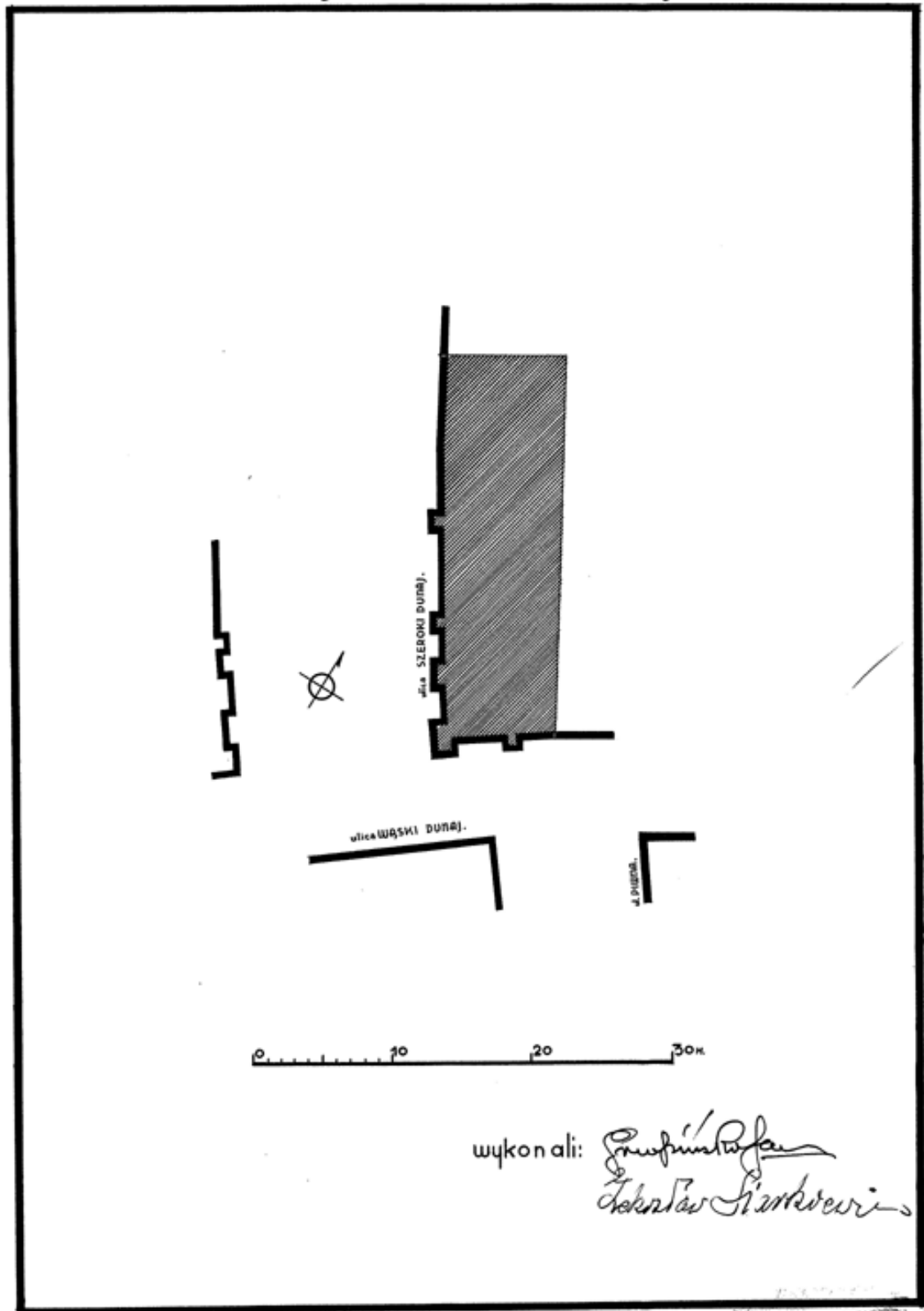


Abb. 859. Wąski Dunaj-Straße 10. Lageplan (1:250). Jan Grudzinski, Zdzisław Siarkiewicz.
ZAP PW 15293

WARSZAWA, UL. WĄSKI DUNAJ 10.

PLAN PRZYZIEMIA. 1/50

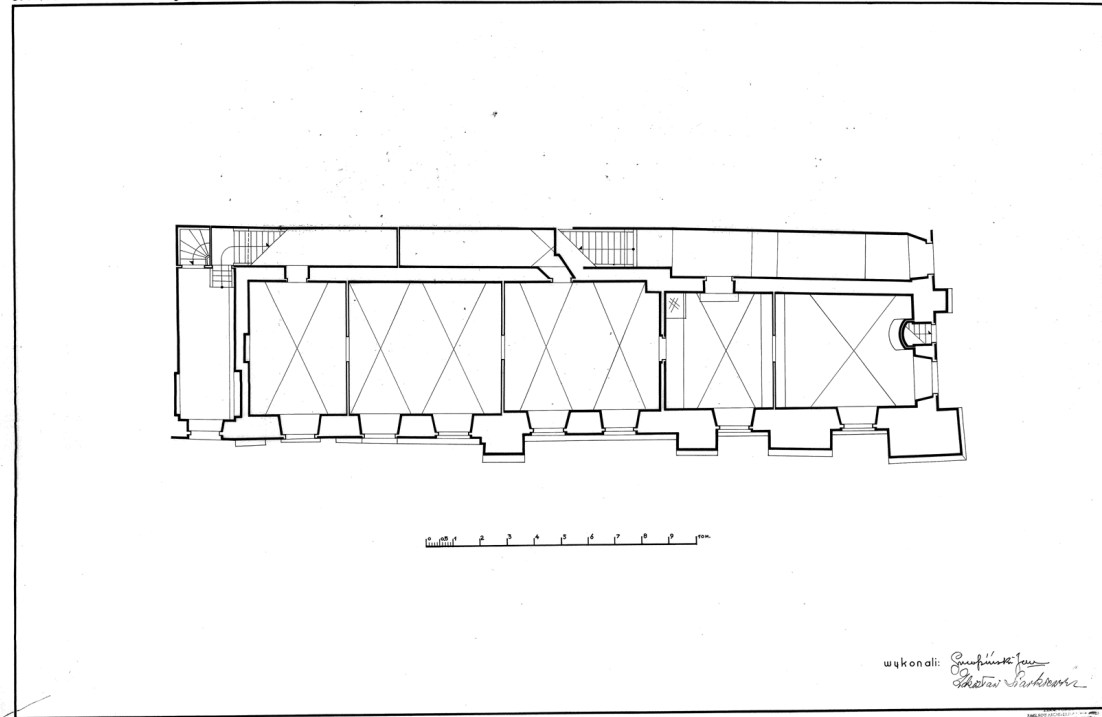


Abb. 860. Wąski Dunaj-Straße Nr. 10. Grundriss, Erdgeschoss. Jan Grudzinski, Zdzisław Siarkiewicz.

ZAP PW 15294

WARSZAWA, UL. WĄSKI DUNAJ 10.

PLAN PIĘTRA. 1/50

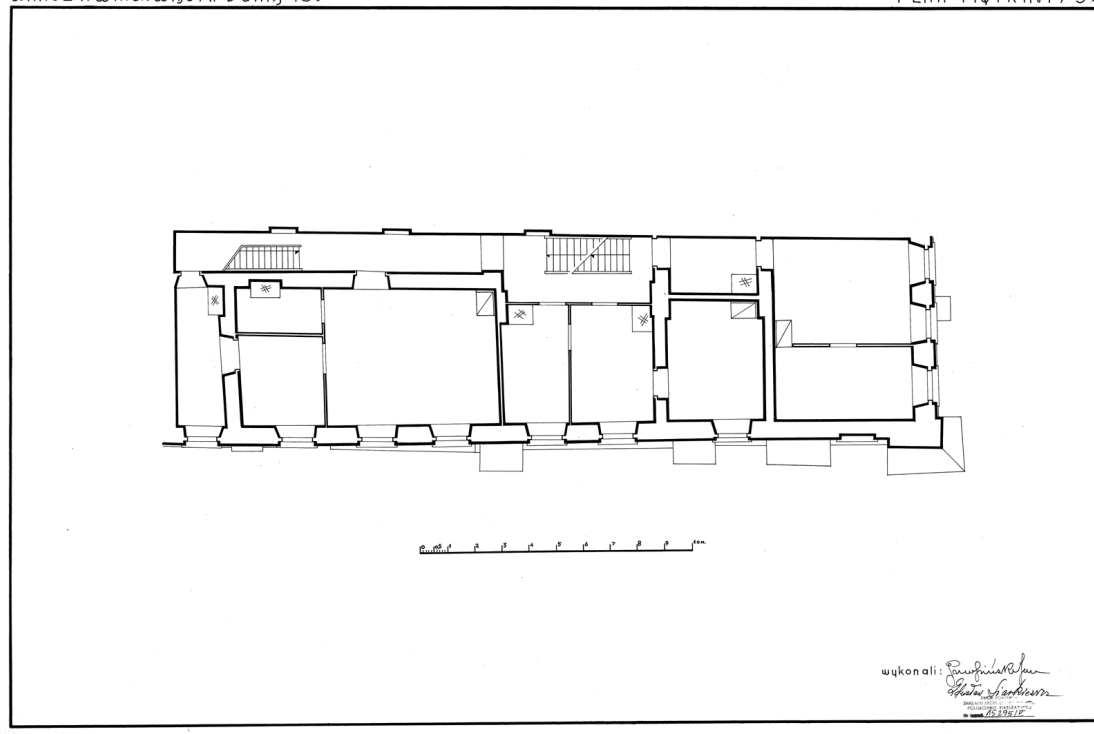


Abb. 861. Wąski Dunaj-Straße Nr. 10. Grundriss 1. Obergeschoss. J. Grudzinski, Z. Siarkiewicz.

ZAP PW 15295

WARSZAWA. ul. W. DUNAJ 10. ELEW. OD ul. W. DUNAJU. 1/50




Abb. 862. Wąski Dunaj-Strasse Nr. 10. Front von der Wąski Dunaj-Strasse. Jan Grudzinski, Zdzisław Siarkiewicz.
ZAP PW 15298

WARSZAWA, ul. WĄSKI DUNAJ 10.

ELEVACJA OD ul. SZ. DUNAJU. 1/50



Abb. 863. Wąski Dunaj-Straße Nr. 10. Front von der Seite der Szeroki Dunaj-Straße. Jan Grudzinski, Zdzisław Siarkiewicz.
ZAP PW 15299



Abb. 864. Wąski Dunaj-Straße Nr. 10. Front von der Seite Szeroki Dunaj-Straße.
Foto Verfasserin, 2012.



Abb. 865. Ecke Wąski Dunaj-Strasse Nr. 10 und Piwna-Strasse.
Foto Verfasserin, 2009.



Abb. 866. Eckhaus Wąski Dunaj Straße Nr. 12.
Foto Verfasserin, 2012.



Abb. 867. Häuserzeile Wąski Dunaj. Vorne Haus Nr. 12. Das Portal erschließt Häuser Nr. 12/18.
Foto Verfasserin, 2012.



Abb. 868. Wąski Dunaj Straße Nr. 14.
Foto Verfasserin, 2012.



Abb. 869. Wąski Dunaj-Straße gesehen von der Seite der Wehrmauer. Links Wąski Dunaj-Straße Nr. 20, Nr. 18, 16 und 14. Auf der anderen Straßenseite Haus Nr. 7. Vorne sichtbar die Wehrmauer.
Foto Verfasserin, 2009.



Abb. 870. Piekarska-Straße Nr. 3 (früher Nr. 3 und Nr. 5).
Foto Verfasserin, 2009.



Abb. 871. Innenhof des Hauses Piekarska-Straße Nr. 3 gesehen von der Seite der Piwna-Straße.
Rechts die Mauer des ehem. Augustinerklosters (jetzt Franziskanerinnen).
Foto Verfasserin, 2009.



Abb. 872. Piekarska-Straße Nr. 5 (früher Nr. 11 und Nr.13).
Foto Verfasserin, 2006.



Abb. 873. Piekarska-Straße Nr. 4.
Foto Verfasserin, 2009.

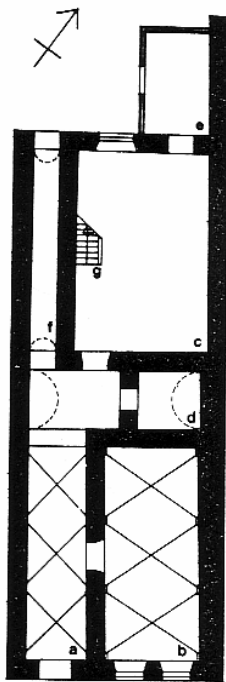


Abb. 874. Piekarska-Straße Nr. 12 - Heute ein Teil des >Sammelnummern< Piekarska-Straße Nr. 4. Grundriss des Erdgeschosses. Rekonstruktion des Zustandes um 1698; a-Diele, b-Laden, c-große Kammer, d-Küche mit großen Kamin, e-Alkoven, f- Laube, g- Treppe zum Kämmerchen über der Alkoven.

Nach: Putkowska Jolanta, *Mieszczanska zabudowa miasta Starej Warszawy w XVII wieku (Die bürgerliche Bebauung des Alt-Warschau im 17. Jh.)*, in: KAIU 1983, Heft 3-4 S.195-205 und 265-329, Abb. 40, S. 317



Abb. 875. Blick in die Piekarska-Straße. Links Eckhaus Piekarska-Straße Nr. 6/Rycerska, dann Piekarska-Straße Nr. 4.
Foto Verfasserin, 2009.



Abb. 876. Piekarska-Straße Nr. 20.
Foto Verfasserin, 2007.



Abb. 877. Rycerska-Straße Nr. 4/6.
Foto Verfasserin, 2009.



Abb. 878. Rycerska-Straße. Fotograf unbekannt, um 1921.

Nach: Borecka Emilia, *Portret Warszawy z lat międzywojennych (Warschau - Portrait aus den Zwischenkriegsjahren)*, Warszawa 1974, Abb. 151, S. 97.

Tabelle 1

Aufstellung der Einrichtungsmaterialien für die Wohnungen in der Städten und städtischen Siedlungen.

Tabelle entnommen: Vogtman Józef, *Adaptacja zabytkowych domow mieszkalnych (Adaptierung der historischen Wohnhäuser)*, Warszawa 1953, S. 66

Nr.	Ort der Einrichtung	Anwendung	Bemerkungen
1.	Parkett in den Zimmern und Diele	erlaubt	Bedarf die Genehmigung des Ministers für Wohnungsbau (MBMiO)
2.	Fußboden „weiß“ in den Zimmern und der Diele	obligatorisch	
3.	Terrakotta oder Terrazzo auf dem Boden in der Küche, Bad und WC	erlaubt	
4.	Fliesen, Terrazzo oder Terrakotta auf den Stellen wo mit Feuchtigkeit zu rechnen ist	obligatorisch	
5.	Gemalte Putz bis 1,5 Höhe in der Küche, Bad, WC	erlaubt	
6.	Wände gestrichen mit hellen Farben	obligatorisch	
7.	Holzelemente aus Fichte	obligatorisch	
8.	Zentralheizung	erlaubt	

Tabelle 2

Aufstellung der Einrichtungsmaterialien für die Wohnungen der 3 Typen in der Altstadt.

Tabelle entnommen: Vogtman Józef, *Adaptacja zabytkowych domow mieszkalnych (Adaptierung der historischen Wohnhäuser)*, Warszawa 1953, S. 67

Nr.	Art der Ausführung der Einrichtungsgegenstände	Typ I und II	Typ II
1.	Treppe	Stahlbeton	Stahlbeton
2.	Verkleidung, Beleg der Stufen	Verkleidung (Beleg) aus Holz (Eiche, Esche)	Terrazzo
3.	Baluster, Gelände	Gedrechselt aus Holz, Gelände aus Eiche oder geschmiedet aus Eisen	Eisengelände, Eichengelände
4.	Außenputz	Kalkputz (Konservatorenputz) Niedriger Sockel aus Sandstein	Kalkputz (Konservatorenputz) Niedriger Sockel aus Sandstein
5.	Fensterrahmen im Erdgeschoss	Eichen oder Esche gebeizt und lasiert	Eichen oder Nadelholz gebeizt und lasiert
	Scheiben und Beschläge	Lagerglas 2 Mm	Eisenbeschläge
6.	Eingangstüren von der Straße	Eichen mit Blech und Gürtel mit Rosetten	Einfache Türen mit Eichenfüllung
	Beschläge	Oberlichtgitter aus Eisen geschmiedet, reiche Eisenbeschläge	Eisengitter für Oberlicht
7.	Eingangstüren vom Hof	Wie Fronttüren aber bescheiden	Eichtürfüllungen

		Eisenschlösser	
8.	Fußboden Eingangsdiele	Sandstein, Eiche	Terrazzo, zwei Farben
	Laden	Marmormosaik, Marmorplatten	Abhängig vom Pächter
	Küche	Terrakotta, Ksylohit (künstliches) Holz-Nadelholz	Terrazzo, Ksylohit (künstliches) Holz-Nadelholz
	Bäder	Terrazzo, Ksylohit	Terrazzo, Ksylohit
	Zimmer	Eichenparkett, Buchenparkett Oder Parkettbrett	Eichenparkett, Buchenparkett oder Fichte auch Parkettbrett
	Keller	Ziegel oder Klinker	Ziegel oder Beton
9.	Fassung der Wände	Helle, mit dunkleren Tönen für Nischen und Gliefe	Helle Farben
10.	Fassung in der Ölfarbe	Türen und Treppe und Fenster dunkel von Außen, sonst hell	Türen und Treppe und Fenster dunkel von Außen, sonst hell
11.	Herd	Kohle-Gas	Kohle-Gas
12.	Fenstergitter	Eisen, hand-geschmiedet dekoriert	Eisen geschmiedet
13.	Portale	Sandstein Eingangsportal - reich In der Diele und vom Hof bescheiden	Sandstein
14.	Fenstergliederungen	In den Erdgeschossen – Sandstein Außer Erdgeschossen – gezogen im Verputz	In den Erdgeschossen – Sandstein Außer Erdgeschossen – gezogen im Verputz
15.	Eingangsstufe	Sandstein	Sandstein
16.	Fensterbrett	In den Nicht-Wohnräumen – Furnier, Eiche In den Wohnräumen – Beton bemalt, versiegelt	Beton, bemalt, versiegelt
17.	Verschiedenes	Lüster und Wandlampen Heizkörperverkleidung Geschmückte Innenhöfe mit: Sandsteinplatten-Elementen in den Gängen und Galerien Öffnungsgliederungen und sonstige Elemente aus Sandstein	