

Neue Erkenntnisse zur Stadtentstehung Leipzigs

**Ergebnisse der archäologischen Untersuchungen
im Nordwest-Viertel der Leipziger Innenstadt**

Textband, Katalog- und Abbildungsband sowie Beilagen

Beilagen

**Inaugural-Dissertation
in der Fakultät Geschichts- und Geowissenschaften
der Otto-Friedrich-Universität Bamberg**

vorgelegt von

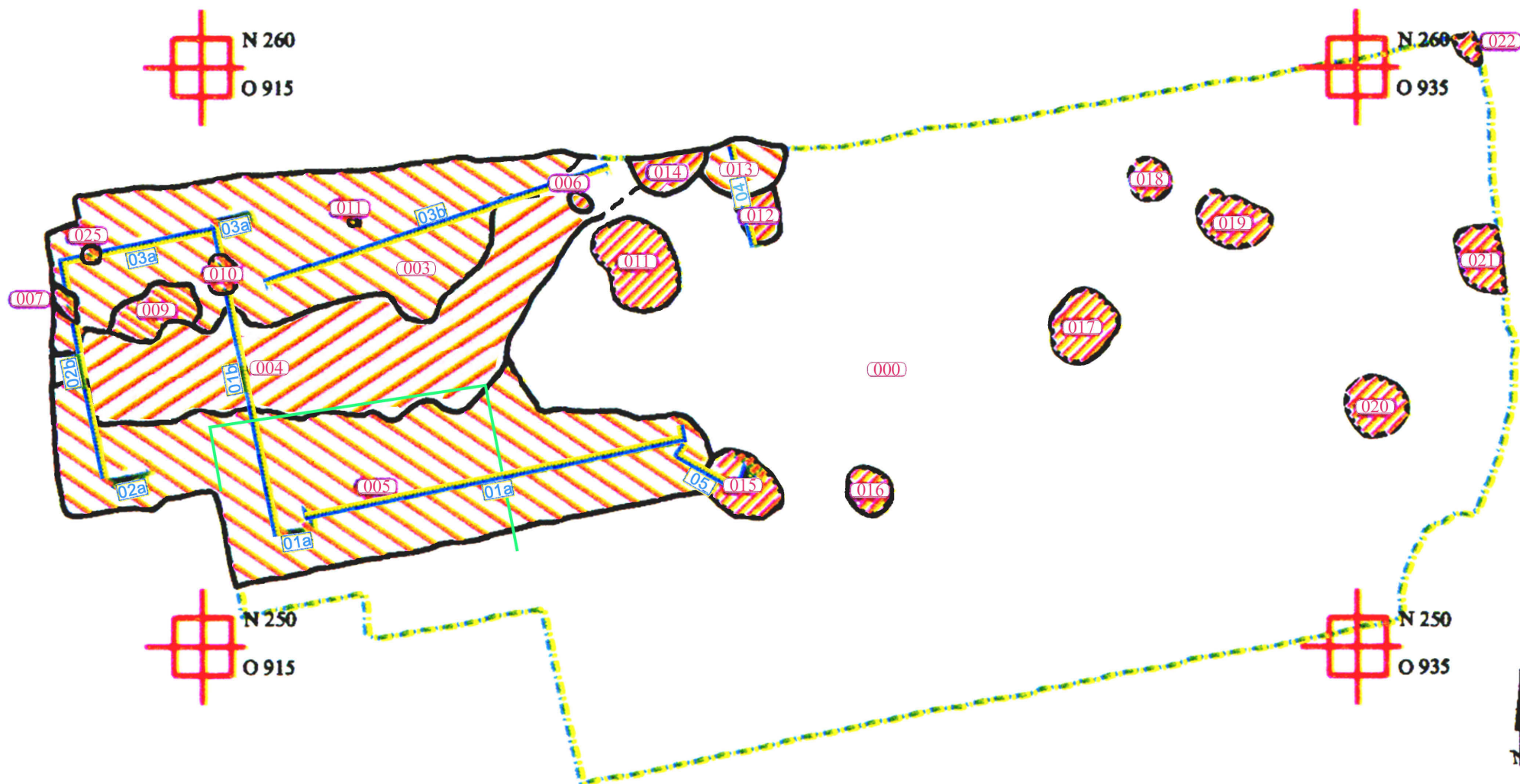
Stefan Koch

aus



Ulm

Bamberg, den 6. Juli 2007

Beilage 1	Fläche des Grabungsabschnitts 0
Beilage 2 a	Fläche des Grabungsabschnitts 1
Beilage 2 b	Profilzeichnung in der Großen Fleischergasse von H. Kūas
Beilage 3	Fläche des Grabungsabschnitts 2 und 3
Beilage 4	Fläche des Grabungsabschnitts 4
Beilage 5 a	Fläche des Grabungsabschnitts 5 bis 8
Beilage 5 b	tiefer liegende Fläche
Beilage 5 c	nördlicher Bereich mit Hofgrundstück
Beilage 6	Fläche des Grabungsabschnitts 9



Legende

-  Phase -2
-  Grubenhaus

GA 0







M 1:100

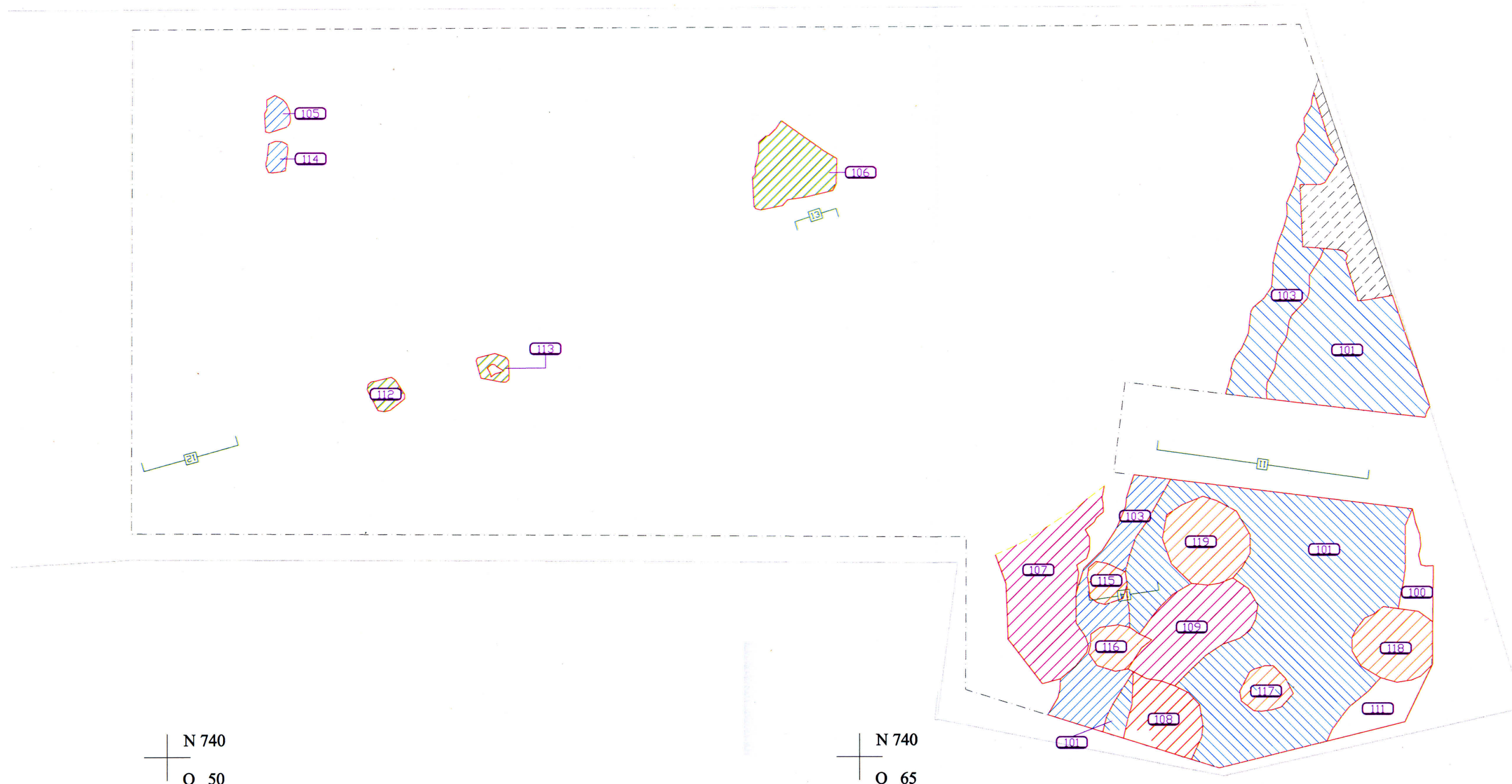
N 760
O 50

N 760
O 65

N 760
O 80

Legende

-  Störung
-  Phase 0
-  Phase 1
-  Phase 2
-  Phase 3
-  Phase 4




M 1:100



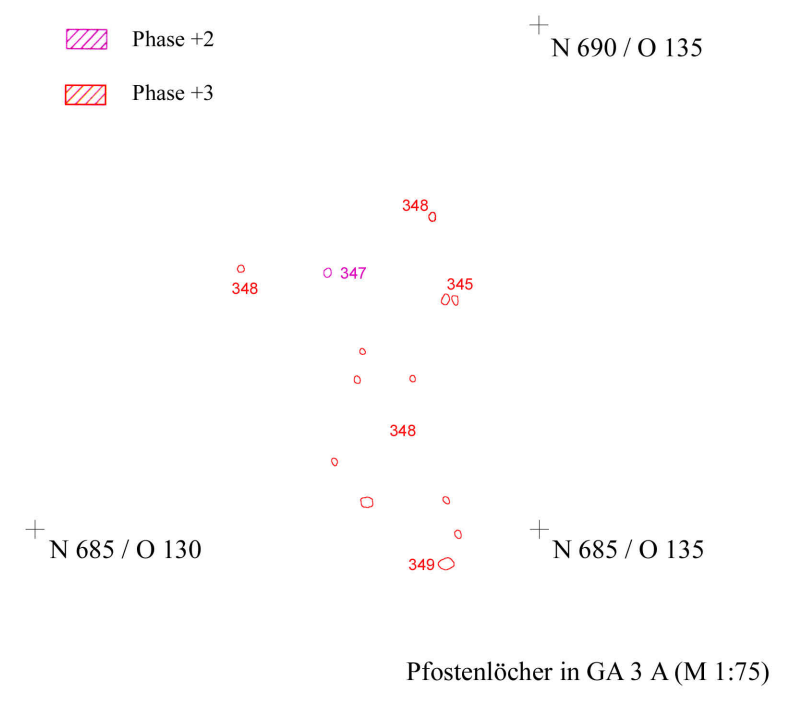
Beilage 2 b

Profilzeichnung nach Küas
Graben Große Fleischergasse



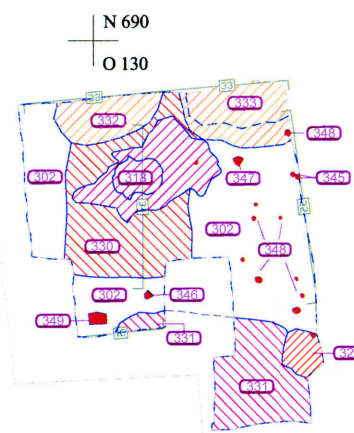
Schnitt durch den Graben der Vorburg (Durchzeichnung der Originaldokumentation von Herbert Küas mit Markierung einer Schicht)
(M 1:50)

- Phase +2
- Phase +3

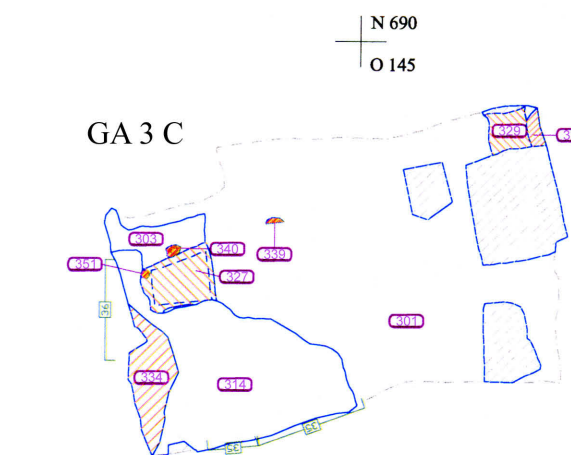


Pfostenlöcher in GA 3 A (M 1:75)

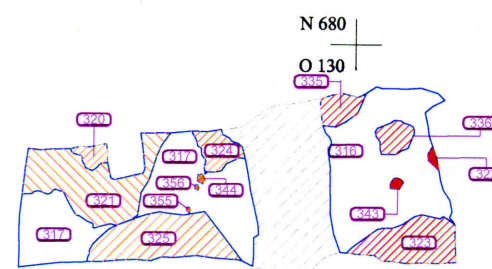
GA 3 A



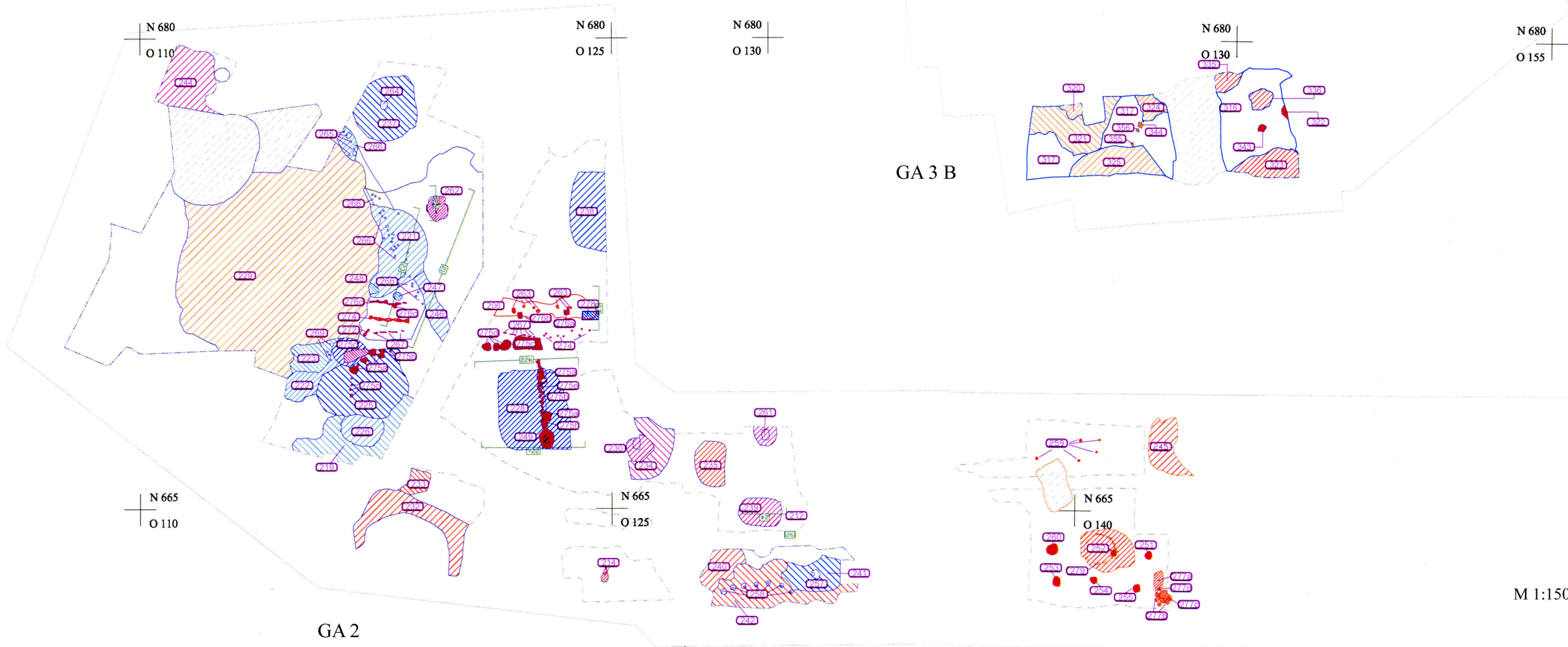
GA 3 C



GA 3 B



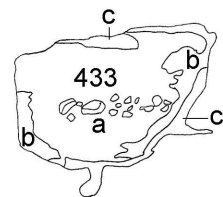
GA 2



- Störung
- Phase 0
- Phase +1
- Phase +2
- Phase +3
- Phase +4

M 1:150











GA 4, Fl. 4b (M 1:100, ohne Koordinaten)

N 720
O 110

N 720
O 125

N 720
O 140

Legende

-  Störung
-  Phase 0
-  Phase 1
-  Phase 2
-  Phase 3
-  Phase 4

M 1:125



GA 4, Fl. 4a

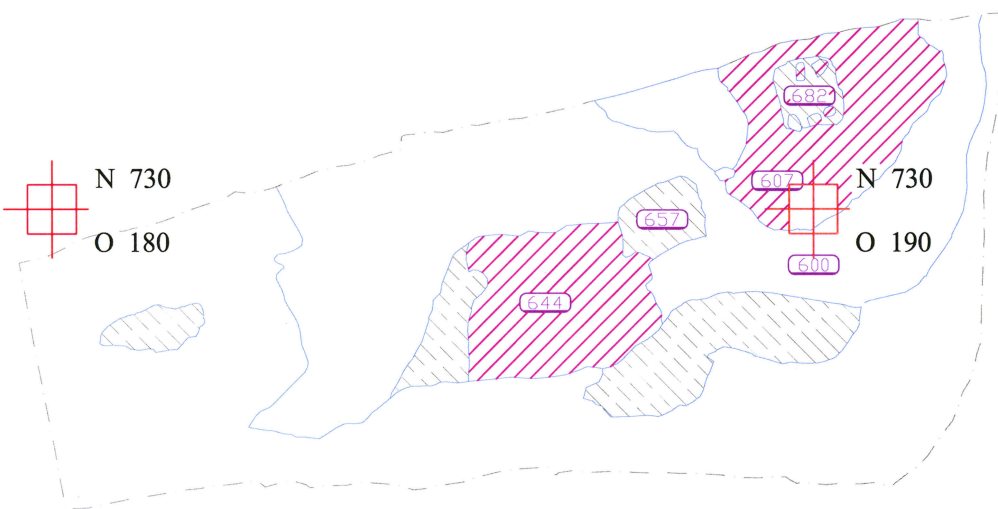
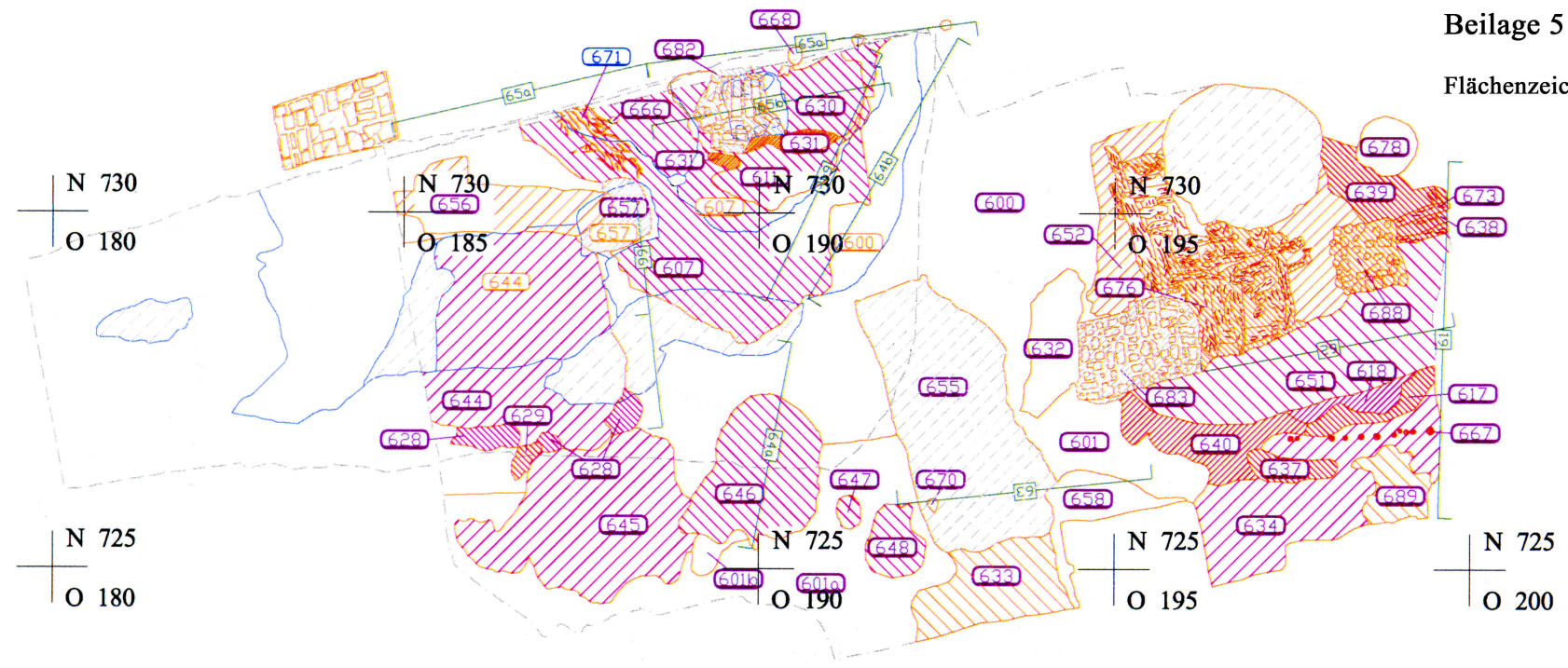
N 700
O 110

N 700
O 125







N 700
O 140

Beilage 5 b

Flächenzeichnung a und b des GA 6



Legende

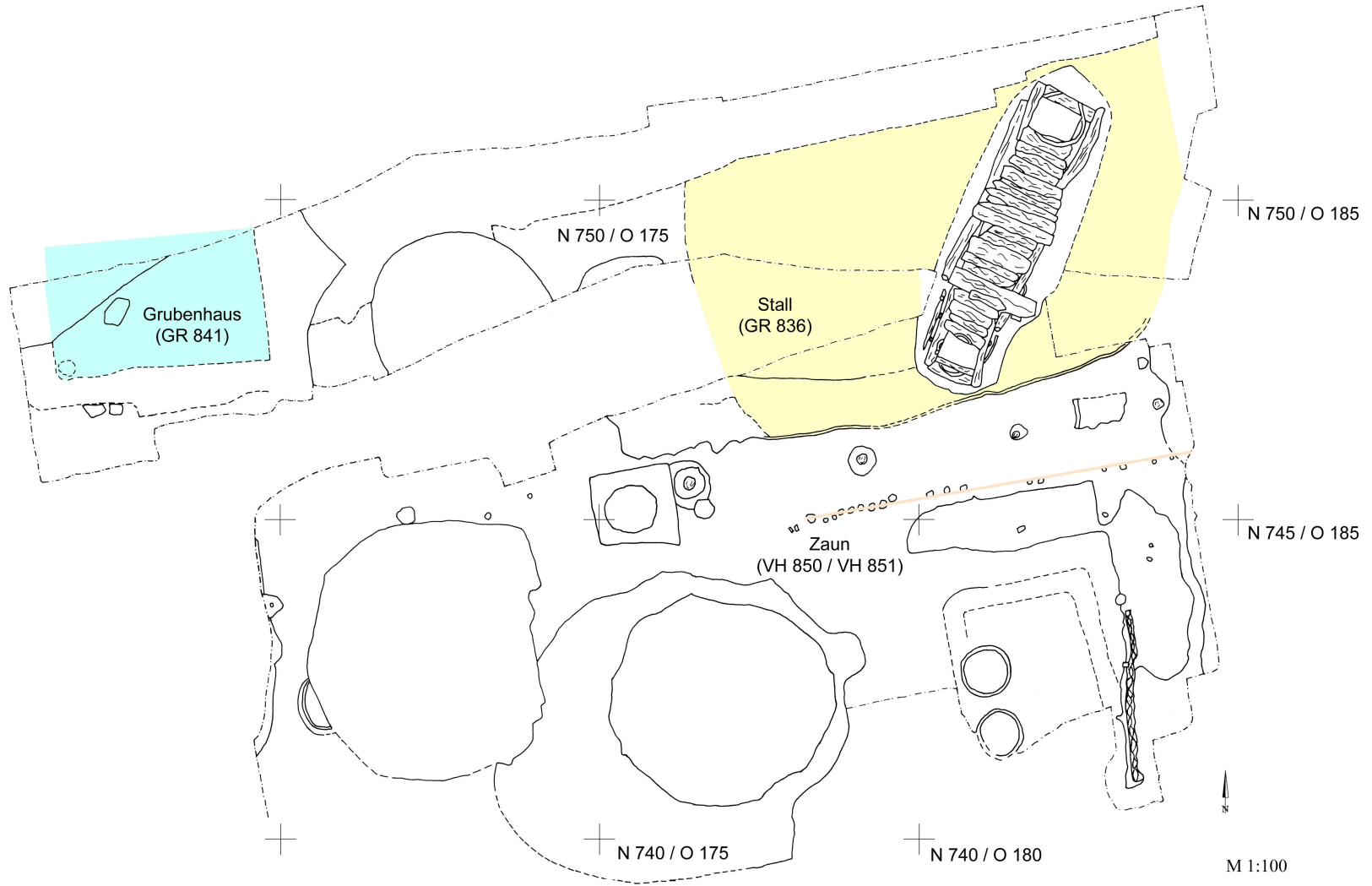
-  Störung
-  Phase 0
-  Phase 1
-  Phase 2
-  Phase 3
-  Phase 4

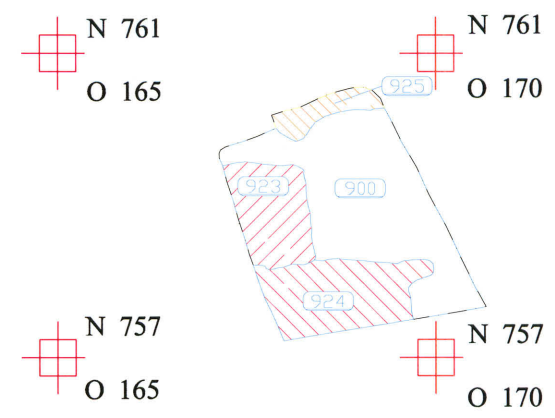
M 1:100



Beilage 5 c

Detailzeichnung nördliches Hofgrundstück



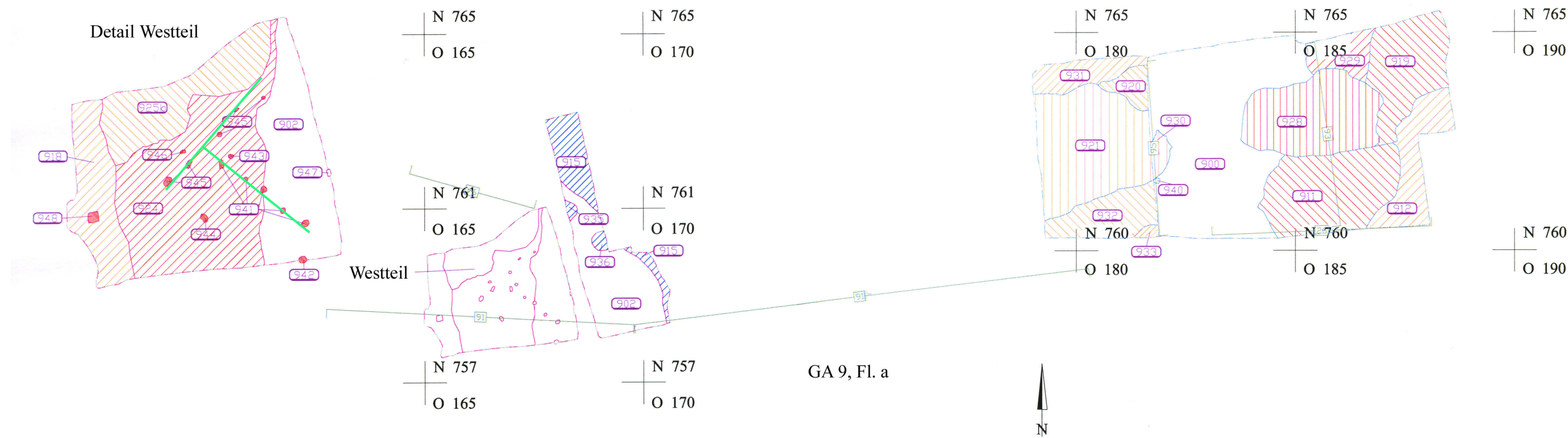


GA 9, Fl. b

Legende

-  Störung
-  Phase 0
-  Phase 1
-  Phase 2
-  Phase 3
-  Phase 4
-  Pfostenreihe

M 1:100



GA 9, Fl. a