


DIE FESTUNG ROTHENBERG -
DER FESTUNGSBAU IM 18. JAHRHUNDERT,
MASSNAHMEN DER ERHALTUNG
UND MÖGLICHKEITEN DER KONSERVIERUNG

Inaugural-Dissertation,
in der Fakultät für
Geschichts- und Geowissenschaften
der Otto-Friedrich-Universität Bamberg

Institut für Archäologie, Bauforschung und Denkmalpflege,
Restaurierungswissenschaft in der Baudenkmalpflege



Band 4 / 6 Sammlung der Fotos


vorgelegt von Sven Thole Dipl. Ing. (FH) aus Erlangen
Bamberg, den 19.07.2006

Tag der mündlichen Prüfung: 05.02.2007

Dekan: Universitätsprofessor Prof. Dr. Mark Häberlein

Erstgutachter: Universitätsprofessor Prof. Dr. Ing. Rainer Drewello


Zweitgutachter: Universitätsprofessor Prof. Dr. Ing. Manfred Schuller



F 001 Portal der Festung Rothenberg

Um 1898 J.L.Stich Verlag Nbg.

Heimatverein Schnaittach

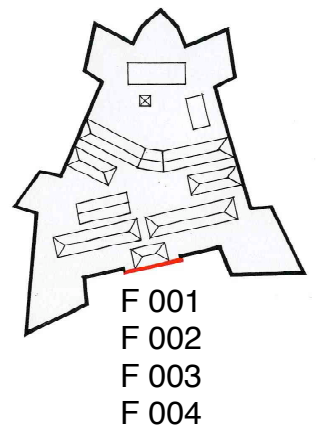


F 002 Rothenberg mit Details des Zeughauses und dem Eingang zu den Kasematten


1900 C. Junghänel Zwickau

Heimatverein Schnaittach

OG



F 001
F 002
F 003
F 004



F 003 Portal der Festung Rothenberg

Um 1902 Unbekannt

Heimatverein Schnaittach

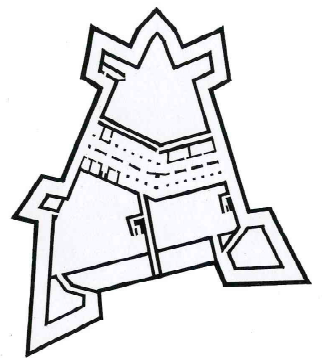


F 004 Portal der Festung Rothenberg

Um 1902 H. Martin Kunstverlag Nbg. 1902

Heimatverein Schnaittach


UG






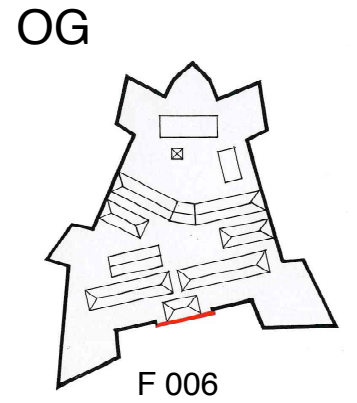
F 005 Schnaittach mit Ruine Rothenberg

1903 H. Martin Kunstverlag Nbg. 1902 Heimatverein Schnaittach



F 006 Torhaus
Zwischen Amalien- und Karlskaserne

Um 1905 Unbekannt Heimatverein Schnaittach



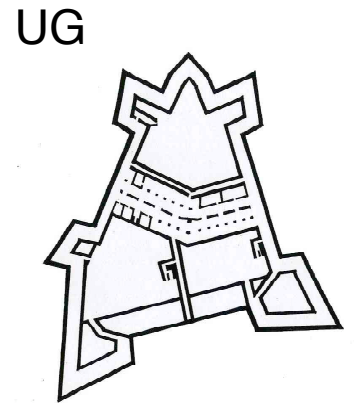
F 007 Festung Rothenberg


Um 1905 Unbekannt Heimatverein Schnaittach



F 008 Ruine Rothenberg, Durchgang zur Bastion Amalie, Eingang zur Festung und Schneckenbrunnen

Um 1900 C. Junghänel Zwickau Heimatverein Schnaittach




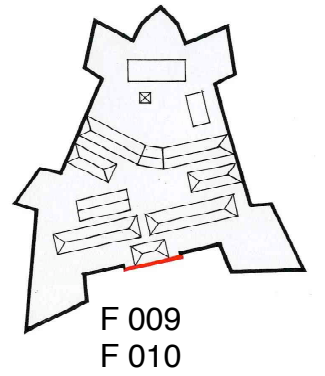


F 009 Portal
 Ansicht von Bastion Amalie
 1923 R. Uibl, Photogr. Atelier Schnaittach Heimatverein Schnaittach



F 010 Portal
 Ansicht von Bastion Amalie
 Um 1924 Unbekannt Heimatverein Schnaittach

OG



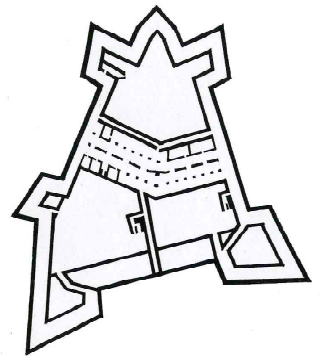
F 011 "Der Rothenberg in seiner jetzigen Gestalt 1898"
 Um 1925 J.L.Stich Verlag Nbg. Heimatverein Schnaittach




Schnaittach mit dem Rothenberg. 1838.

F 012 "Schnaittach mit dem Rothenberg 1838"
 Um 1925 J.L.Stich Verlag Nbg. Heimatverein Schnaittach

UG


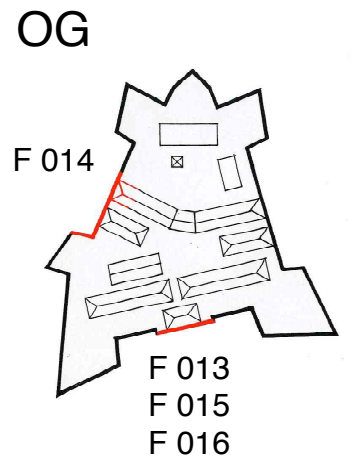




F 013 Portal
 Ansicht von Bastion Amalie und Bergführer Konrad Ruckriegel
 Um 1928 R. Uibl, Photogr. Atelier Schnaittach Heimatverein Schnaittach



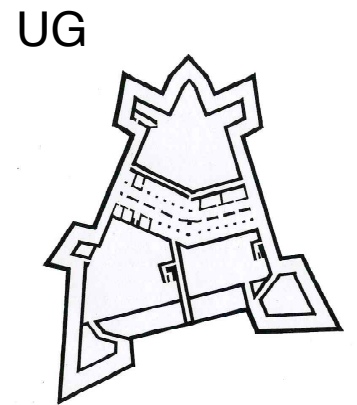
F 014 Zeughaus und Bastion Glatzenstein um 1928?
 Ansicht von Bastion Kersbach
 1938-40 Unbekannt Heimatverein Schnaittach



F 015 Portal
 Um 1930 Fr. Stöger, Nbg. Heimatverein Schnaittach



F 016 Portal
 Postkarte mit geschichtlichem Überblick
 Um 1930 Fr. Stöger Nbg. Heimatverein Schnaittach






F 017 Portal

Um 1930 Unbekannt

Heimatverein Schnaittach

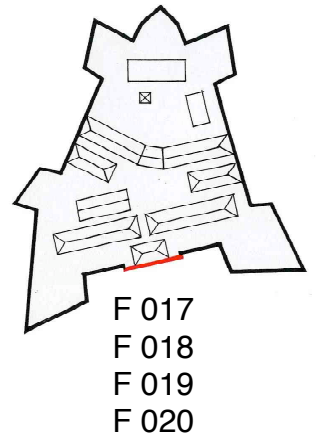


F 018 Portal

Um 1930 Unbekannt


Heimatverein Schnaittach

OG



F 019 Portal

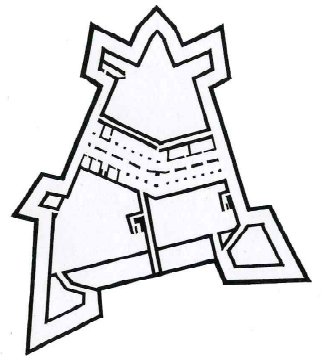
Um 1930 R. Uibl, Photogr. Atelier Schnaittach Heimatverein Schnaittach



F 020 Portal

Um 1930 R. Uibl, Photogr. Atelier Schnaittach Heimatverein Schnaittach

UG



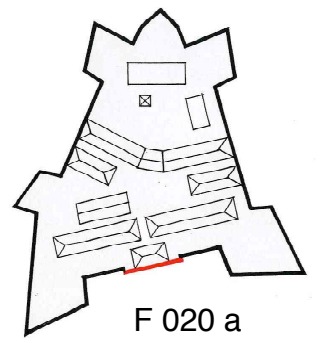


F 020 a Portal

um 1930 Riegel-Verlag, Röthenbach a.P.

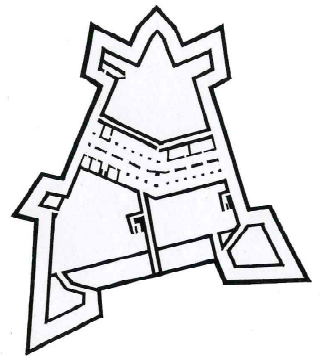
Heimatverein Schnaittach


OG




F 020 a

UG

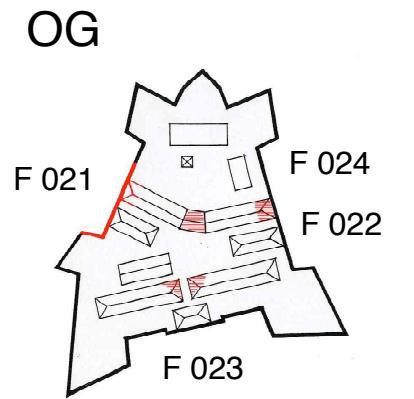





F 021 Bastion Glatzenstein
 Ansicht von Bastion Kersbach
 Um 1935 R. Uibl, Photogr. Atelier Schnaittach Heimatverein Schnaittach



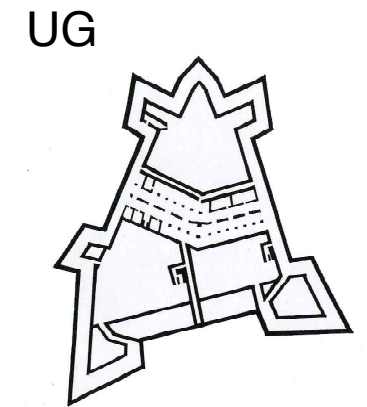
F 022 Zeughaus
 Durchblick auf Bastion Schnaittach
 Um 1936 R. Uibl, Photogr. Atelier Schnaittach Heimatverein Schnaittach




F 023 Karls- und Amalienkaserne
 Ansicht vom Hof
 1938-40 Unbekannt Heimatverein Schnaittach



F 024 Zeughaus
 Mittlerer Durchgang zum Brunnenhof
 1938-40 Unbekannt Heimatverein Schnaittach


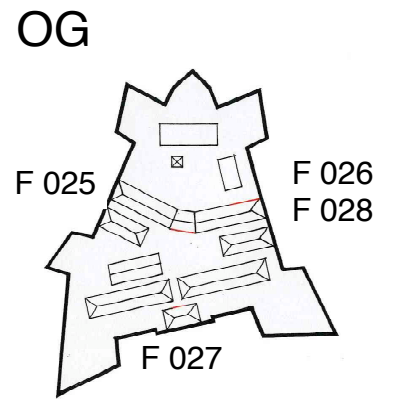





F 025 Zeughaus
 Mittlerer Durchgang zum Kasernenhof
 1938-40 Unbekannt Heimatverein Schnaittach



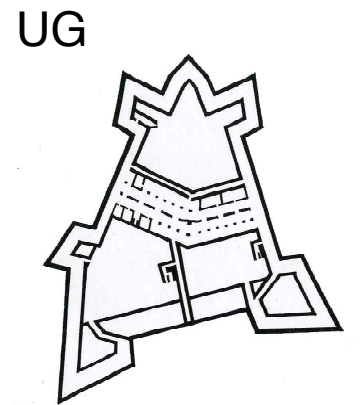
F 026 Zeughaus
 Ansicht von Bastion Schnaittach
 1938 Unbekannt Heimatverein Schnaittach



F 027 Torhaus
 Notdach über dem Torhaus
 1938 Unbekannt Heimatverein Schnaittach



F 028 Zeughaus
 1938-40 Unbekannt Heimatverein Schnaittach






F 029 Ecke einer Bastion

1938-40 Unbekannt

Heimatverein Schnaittach

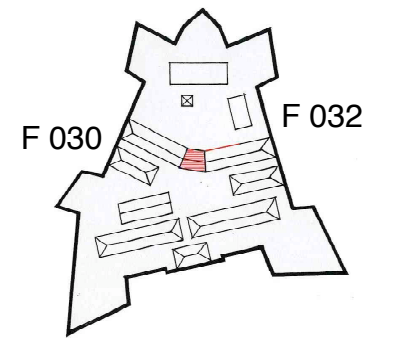


F 030 Zeughaus
Mittlerer Durchgang zum Kasernenhof

1938-40 Unbekannt

Heimatverein Schnaittach

OG



F 031 Schnaittach mit Festungsrueine Rothenberg

Um 1950 R. Uibl, Photogr. Atelier Schnaittach Heimatverein Schnaittach

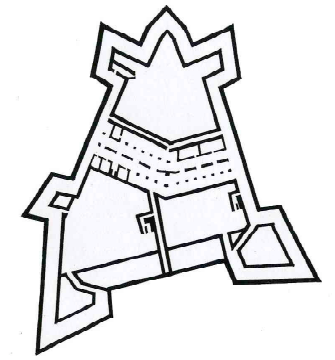



F 032 Zeughaus
Ansicht von Süden

Um 1950 Unbekannt

Heimatverein Schnaittach


UG





F 033 Portal


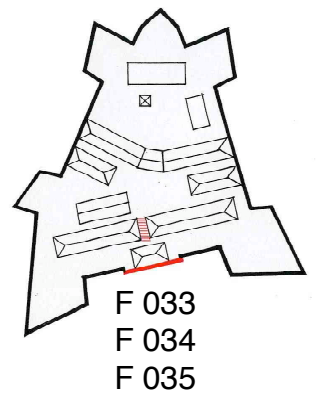
Um 1950 R. Uibl, Photogr. Atelier Schnaittach Heimatverein Schnaittach



F 034 Portal

Um 1950 Unbekannt Heimatverein Schnaittach

OG

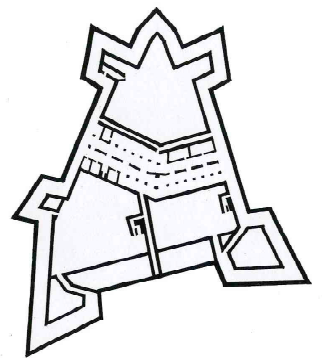



F035 Torhaus

Sicht vom Torhaus zum inneren Kasernenhof

Um 1950 Rosel, Hersbruck Heimatverein Schnaittach


UG





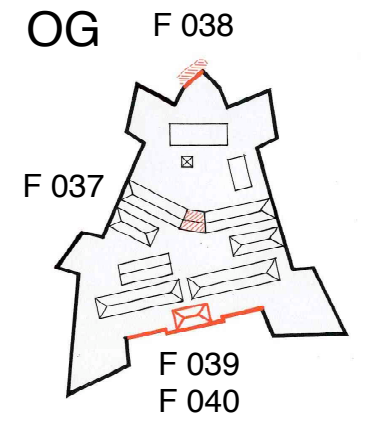
F 037 Zeughaus
Durchgang
Um 1950 Rosel, Hersbruck

Heimatverein Schnaittach



F 038 Bastion Nürnberg
Escarpe-Weg vor der Bastionsmauer
Um 1950 Rosel, Hersbruck

Heimatverein Schnaittach



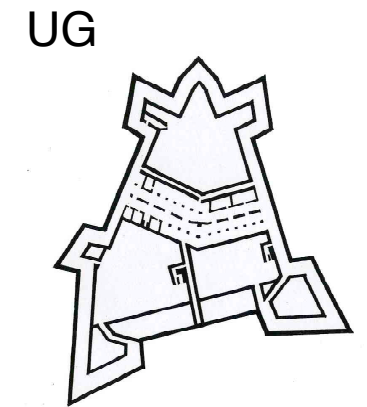
F 039 Portal
Bewaldung im Festungsgraben
Um 1950 Unbekannt

Heimatverein Schnaittach



F 040 Bau des Daches über dem Torhaus
Um 1950 Unbekannt

Heimatverein Schnaittach





F 041 Portal

Um 1952 Fleischmann, München

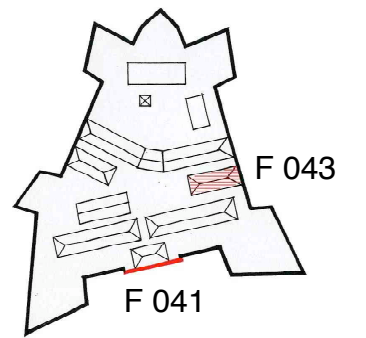
Heimatverein Schnaittach



F 042 Ruine Rothenberg

1953 R. Uibl, Photogr. Atelier Schnaittach Heimatverein Schnaittach

OG



F 043 Kommandantur

Um 1955 Unbekannt

Heimatverein Schnaittach



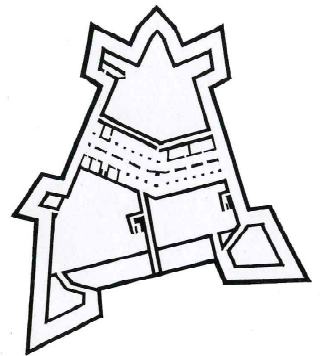
F 044 Festung

Aufnahme vor den Renovierungsmaßnahmen

Um 1955 G.H. Hacker-Rauch Nbg.

Heimatverein Schnaittach

UG





F 045 Portal

Um 1955 G.H. Hacker-Rauch Nbg.

Heimatverein Schnaittach

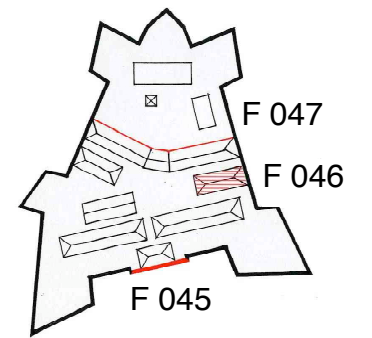


F 046 Kommandantur
Bau der Überdachung

1956 Unbekannt

Heimatverein Schnaittach

OG



F 047 Zeughaus
Ansicht von Süden

1955 Unbekannt

Heimatverein Schnaittach

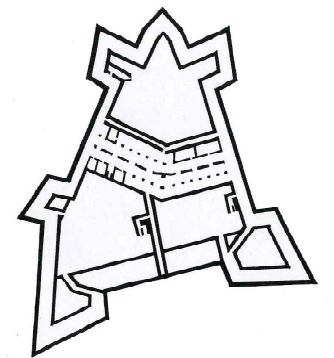


F 048 Altar in der Kirche von Kersbach
Rothenberg-Madonna

Um 1955 G.H. Hacker-Rauch Nbg.

Heimatverein Schnaittach

UG





F 049 Kasematte
Einbruch der Gewölbe

Um 1955 G.H. Hacker-Rauch Nbg.

Heimatverein Schnaittach

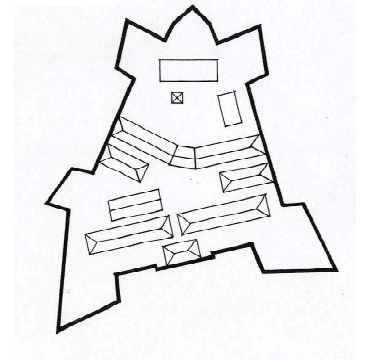


F 050 Kasematte

Um 1955 G.H. Hacker-Rauch Nbg.

Heimatverein Schnaittach

OG



F 051 Kasematte

Um 1955 G.H. Hacker-Rauch Nbg.

Heimatverein Schnaittach

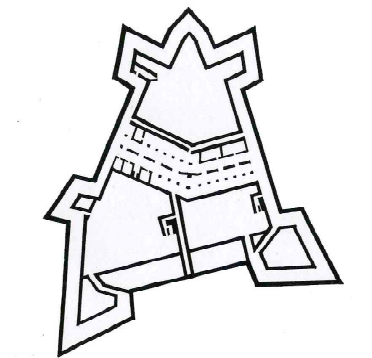


F 052 Kasematte
In den Wänden Auflager für ein Zwischengeschoss

Um 1955 G.H. Hacker-Rauch Nbg.

Heimatverein Schnaittach

UG





F 053 Kasematte

Um 1955 G.H. Hacker-Rauch Nbg.

Heimatverein Schnaittach

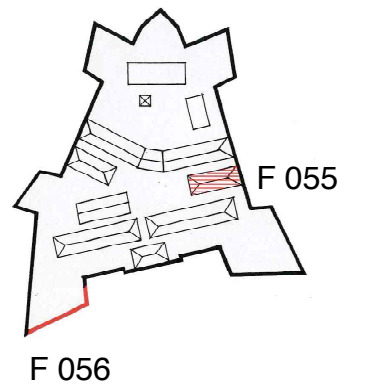


F 054 Kasematte
Einbruch der Gewölbe

Um 1955 G.H. Hacker-Rauch Nbg.

Heimatverein Schnaittach

OG



F 055 Kommandantur

Um 1956 Unbekannt

Heimatverein Schnaittach

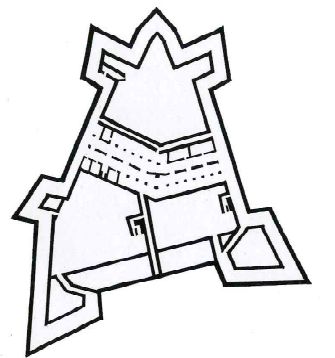



F 056 Bastion Karl
Instandsetzungsarbeiten

1966 Unbekannt


Heimatverein Schnaittach

UG



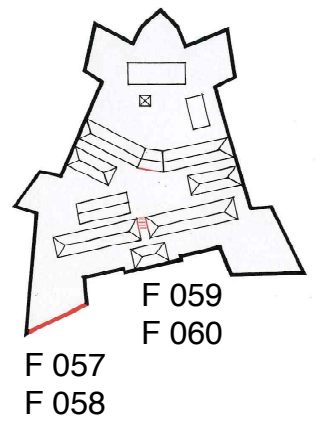


F 057 Bastion Karl
 Instandsetzung
 1966 Unbekannt Heimatverein Schnaittach



F 058 Bastion Karl
 Instandsetzung
 1966 Unbekannt Heimatverein Schnaittach

OG

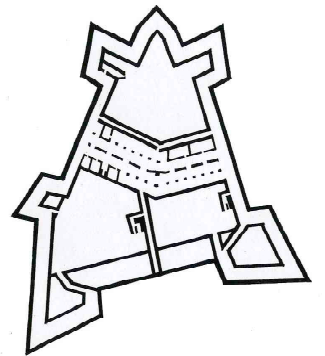


F 059 Karlskaserne Zeughaus Amalienkaserne
 Blick vom Torhaus
 1966 Maul, Schnaittach Heimatverein Schnaittach



F 060 Karlskaserne
 Westseite
 1966 Maul, Schnaittach Heimatverein Schnaittach

UG

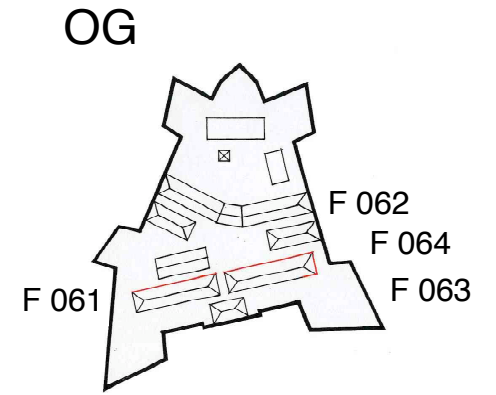




F 061 Karlskaserne
Südseite
1966 Maul, Schnaittach Heimatverein Schnaittach



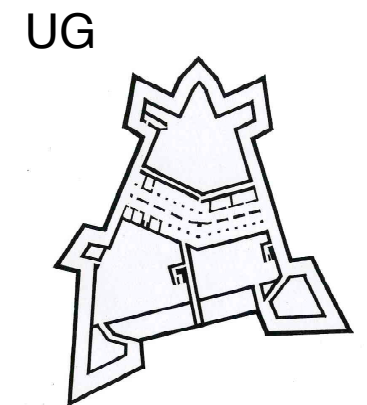
F 062 Amalienkaserne
Südseite
1966 Maul, Schnaittach Heimatverein Schnaittach



F 063 Amalienkaserne
Nord-West-Ecke, später abgetragen
1966 Maul, Schnaittach Heimatverein Schnaittach



F 064 Amalienkaserne
Westseite
1966 Maul, Schnaittach Heimatverein Schnaittach





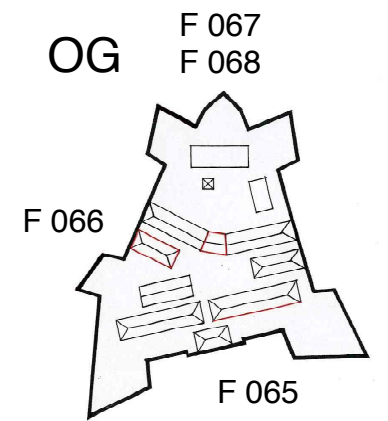
F 065 Amalienkaserne
Nordseite
1966 Maul, Schnaittach

Heimatverein Schnaittach




F 066 Pfarr- und Schulhaus
1966 Maul, Schnaittach

Heimatverein Schnaittach



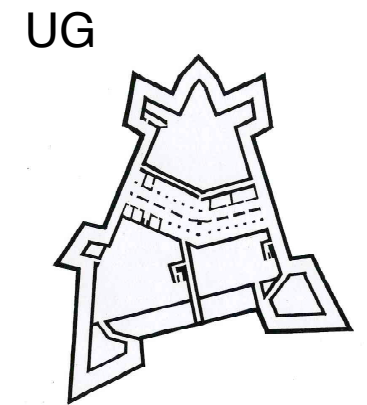
F 067 Zeughaus
Mittelteil zum Kasernenhof
1966 Maul, Schnaittach

Heimatverein Schnaittach



F 068 Zeughaus
Mittlerer Durchgang zum Kasernenhof
1966 Maul, Schnaittach

Heimatverein Schnaittach





F 069 Zeughaus, Westteil
Nordseite

1966 Maul, Schnaittach

Heimatverein Schnaittach

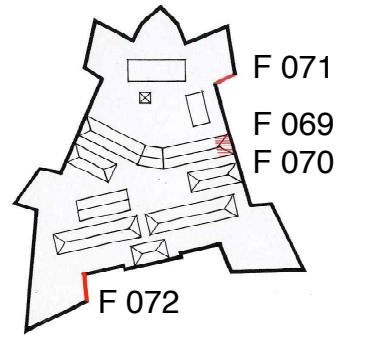


F 070 Zeughaus, Westteil
Durchfahrt an der Mauerfront

1966 Maul, Schnaittach

Heimatverein Schnaittach


OG



F 071 Bastion Schnaittach
Ansicht von Bastion Amalie

1966 Maul, Schnaittach

Heimatverein Schnaittach

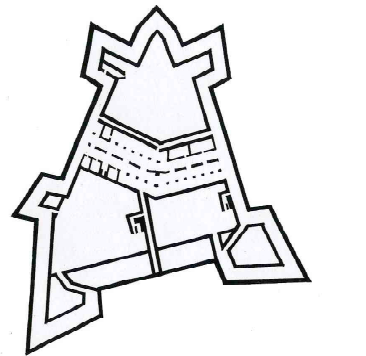



F 072 Bastion Karl
Ansicht von Bastion Amalie

1966 Maul, Schnaittach

Heimatverein Schnaittach

UG



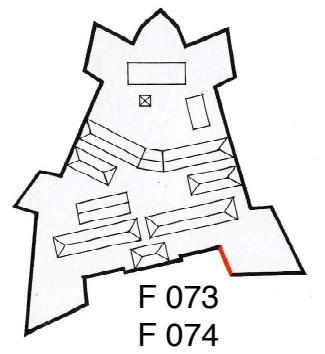


F 073 Bastion Amalie
Brückenfront
1966 Maul, Schnaittach Heimatverein Schnaittach



F 074 Bastion Amalie
Brückenfront
1966 Maul, Schnaittach Heimatverein Schnaittach

OG

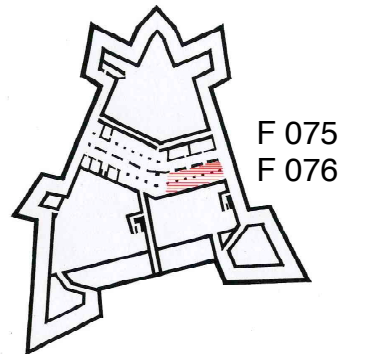


F 075 Kasematten
Unter der Kommandantur
1966 Maul, Schnaittach Heimatverein Schnaittach



F 076 Kasematten
Unter der Kommandantur
1966 Maul, Schnaittach Heimatverein Schnaittach

UG



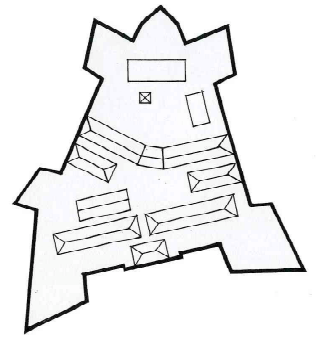


F 077 Kasematten
 Unter der Kommandantur
 1966 Maul, Schnaittach Heimatverein Schnaittach




F 078 Kasematten
 Unter der Kommandantur
 1966 Maul, Schnaittach Heimatverein Schnaittach

OG

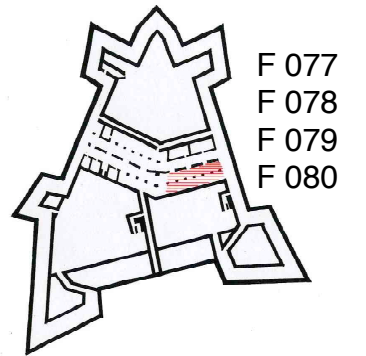


F 079 Kasematten
 Unter der Kommandantur
 1966 Maul, Schnaittach Heimatverein Schnaittach



F 080 Kasematten
 Unter der Kommandantur
 1966 Maul, Schnaittach Heimatverein Schnaittach

UG



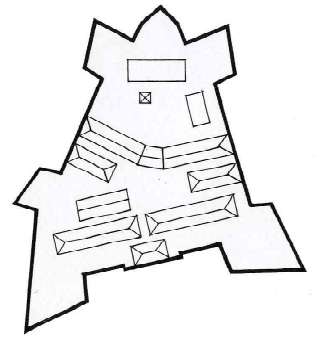


F 081 Kasematten
 Unter der Kommandantur
 1966 Maul, Schnaittach Heimatverein Schnaittach



F 082 Kasematten
 Unter der Kommandantur
 1966 Maul, Schnaittach Heimatverein Schnaittach

OG

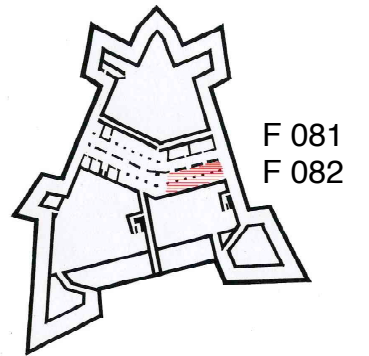


F 083 Luftaufnahme der Festung Rothenberg
 1968 Unbekannt Heimatverein Schnaittach



F 084 Luftaufnahme der Festung Rothenberg
 1968 Unbekannt Heimatverein Schnaittach

UG





F 085 Luftaufnahme der Festung Rothenberg

1968 Unbekannt

Heimatverein Schnaittach

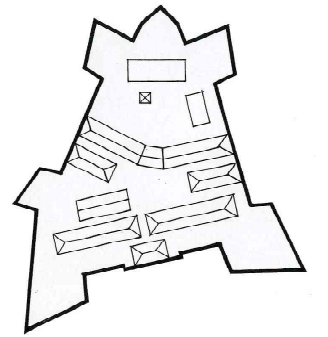


F 086 Luftaufnahme der Festung Rothenberg

1968 Unbekannt

Heimatverein Schnaittach

OG



F 087 Luftaufnahme der Festung Rothenberg

1968 Unbekannt

Heimatverein Schnaittach

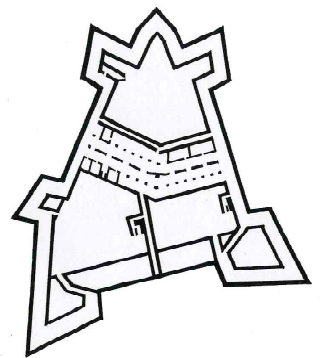


F 088 Luftaufnahme der Festung Rothenberg

1968 Unbekannt

Heimatverein Schnaittach

UG





F 089 Luftaufnahme der Festung Rothenberg

1968 Unbekannt

Heimatverein Schnaittach

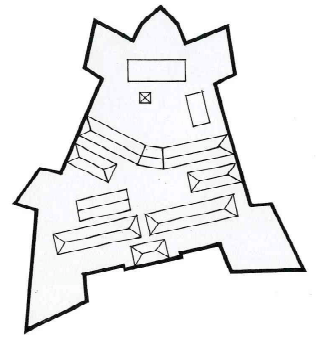


F 090 Luftaufnahme der Festung Rothenberg

1968 Unbekannt

Heimatverein Schnaittach

OG



F 091 Luftaufnahme der Festung Rothenberg

1968 Unbekannt

Heimatverein Schnaittach

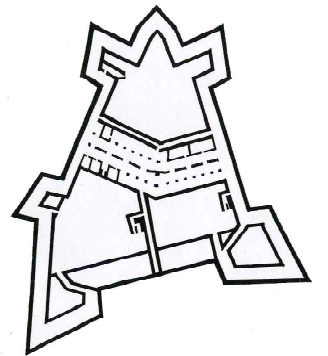


F 092 Luftaufnahme der Festung Rothenberg

1968 Unbekannt

Heimatverein Schnaittach

UG





F 093 Luftaufnahme der Festung Rothenberg

1968 Unbekannt

Heimatverein Schnaittach

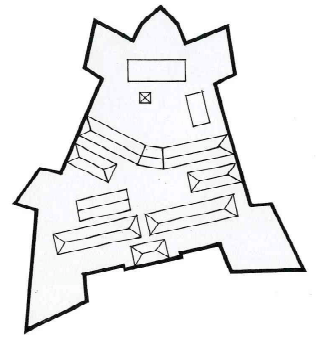


F 094 Luftaufnahme der Festung Rothenberg

1968 Unbekannt

Heimatverein Schnaittach

OG



F 095 Luftaufnahme der Festung Rothenberg

1968 Unbekannt

Heimatverein Schnaittach

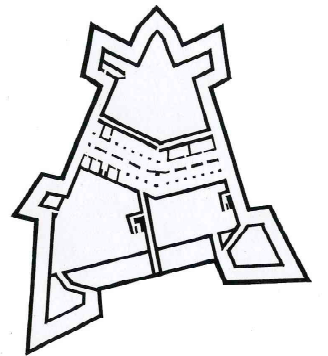


F 096 Luftaufnahme der Festung Rothenberg

1968 Unbekannt

Heimatverein Schnaittach

UG





F 097 Luftaufnahme der Festung Rothenberg

1968 Unbekannt

Heimatverein Schnaittach


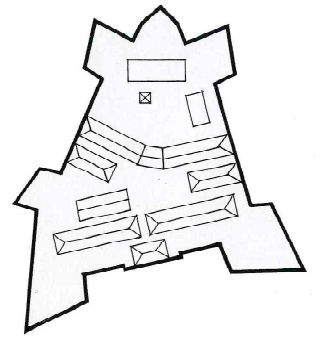


F 098 Luftaufnahme der Festung Rothenberg

1968 Unbekannt

Heimatverein Schnaittach

OG



F 099 Luftaufnahme der Festung Rothenberg

1968 Unbekannt

Heimatverein Schnaittach

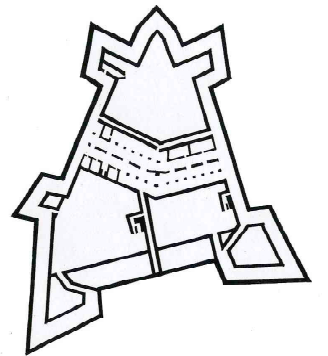


F 100 Luftaufnahme der Festung Rothenberg

1968 Unbekannt

Heimatverein Schnaittach

UG





F 101 Luftaufnahme der Festung Rothenberg

1968 Unbekannt

Heimatverein Schnaittach


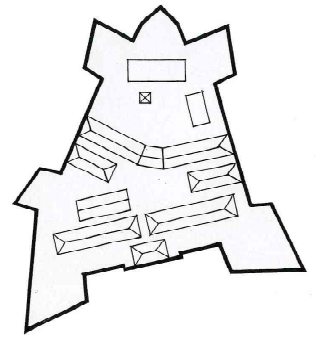


F 102 Luftaufnahme der Festung Rothenberg

1968 Unbekannt

Heimatverein Schnaittach

OG



F 103 Luftaufnahme der Festung Rothenberg

1968 Unbekannt

Heimatverein Schnaittach

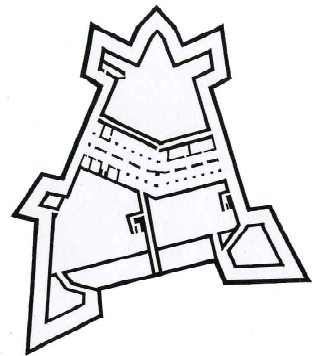


F 104 Luftaufnahme der Festung Rothenberg

1968 Unbekannt

Heimatverein Schnaittach

UG





F 105 Luftaufnahme der Festung Rothenberg

1968 Unbekannt

Heimatverein Schnaittach

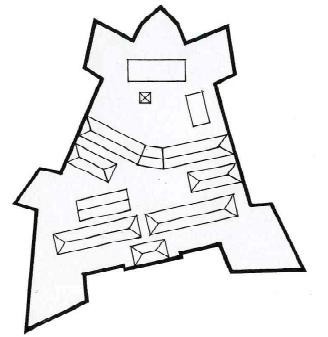


F 106 Luftaufnahme der Festung Rothenberg

1968 Unbekannt

Heimatverein Schnaittach

OG



F 107 Luftaufnahme der Festung Rothenberg

1968 Unbekannt

Heimatverein Schnaittach

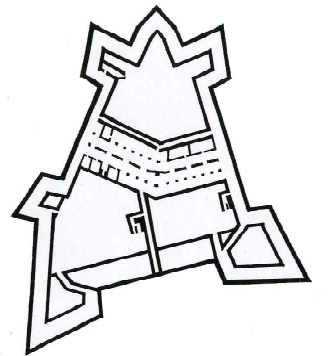


F 108 Luftaufnahme der Festung Rothenberg

1968 Unbekannt

Heimatverein Schnaittach

UG





F 109 Luftaufnahme der Festung Rothenberg

1968 Unbekannt

Heimatverein Schnaittach

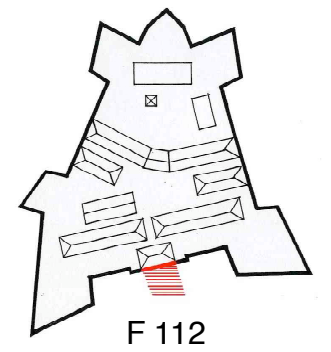


F 110 Luftaufnahme der Festung Rothenberg

1965/68 Unbekannt

Heimatverein Schnaittach

OG



F 112



F 111 Luftaufnahme der Festung Rothenberg

1965/68 Unbekannt

Heimatverein Schnaittach

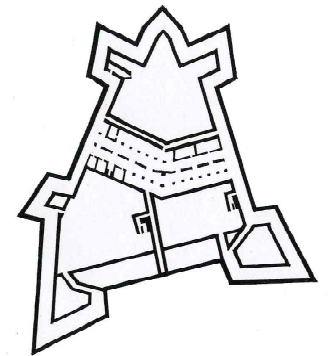


F 112 Portal
Brückenbau durch die Bayerische Schlösserverwaltung

1968 Unbekannt

Heimatverein Schnaittach

UG



F 112

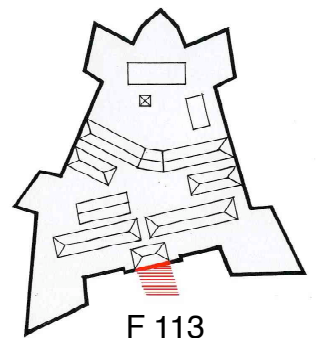


F 113 Brückenbau
 Durch die Bayrische Schlösserverwaltung
 1968 Unbekannt Heimatverein Schnaittach



F 114 Brückenbau
 Durch die Bayrische Schlösserverwaltung
 1968 Unbekannt Heimatverein Schnaittach


OG



F 113
 F 114
 F 115
 F 116

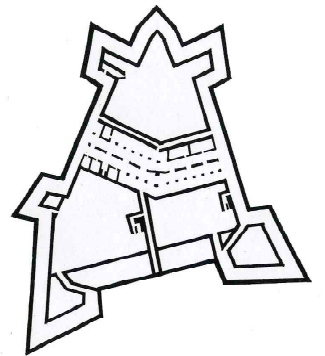


F 115 Brückenbau
 Durch die Bayrische Schlösserverwaltung
 1968 Unbekannt Heimatverein Schnaittach




F 116 Brückenbau
 Durch die Bayrische Schlösserverwaltung
 1968 Unbekannt Heimatverein Schnaittach

UG


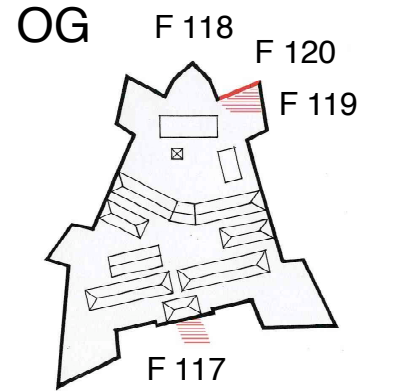




F 117 Brücke
 Bau durch die Bayrische Schlösserverwaltung
 1968 Unbekannt Heimatverein Schnaittach



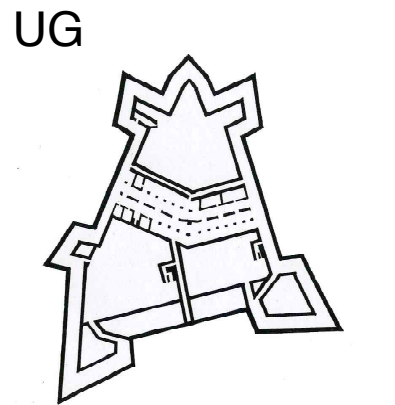
F 118 Bastion Schnaittach
 Südseite, Instandsetzungsarbeiten
 1970 W. Kaschel Heimatverein Schnaittach



F 119 Bastion Schnaittach
 Südlicher, oberer Teil
 1970 W. Kaschel Heimatverein Schnaittach



F 120 Bastion Schnaittach
 Ecke Südflanke-Face
 1970 W. Kaschel Heimatverein Schnaittach


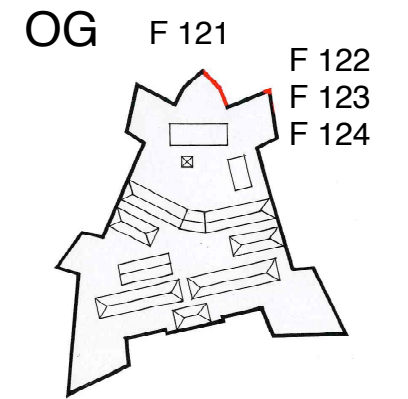





F 121 Bastion Nürnberg
 Nordflanke
 1970 W. Kaschel Heimatverein Schnaittach



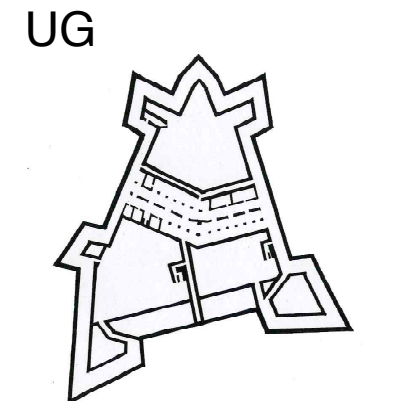
F 122 Bastion Schnaittach
 Westface
 1971 W. Kaschel Heimatverein Schnaittach



F 123 Bastion Schnaittach
 Loch am Fuße der Bastion
 1971 W. Kaschel Heimatverein Schnaittach



F 124 Bastion Schnaittach
 Fundament des Wachhäuschens
 1971 W. Kaschel Heimatverein Schnaittach

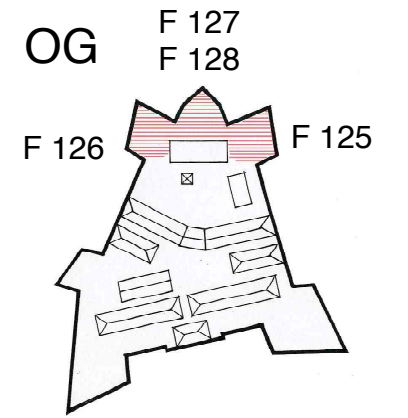




F 125 Bastion Schnaittach
Fundament der Plattform
1971 W. Kaschel Heimatverein Schnaittach



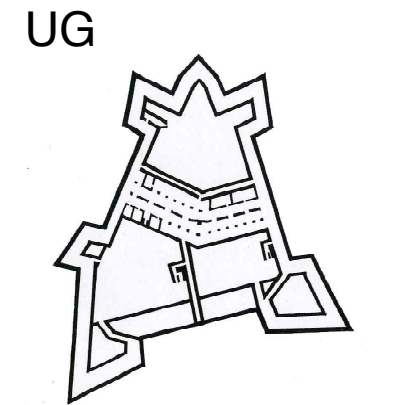
F 126 Bastion Kersbach
Isolierung mit Folien
1970 W. Kaschel Heimatverein Schnaittach



F 127 Bastion Nürnberg
Isolierung mit Folie
1970 Unbekannt Heimatverein Schnaittach



F 128 Bastionen Nürnberg und Kersbach
Isolierung mit Folie
1970 Unbekannt Heimatverein Schnaittach

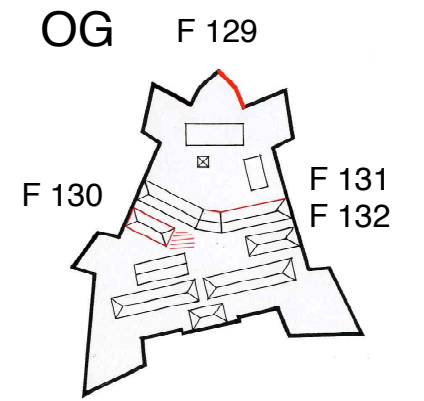




F 129 Bastion Nürnberg
Westflanke
1973 H. Neumann, Jülich Heimatverein Schnaittach



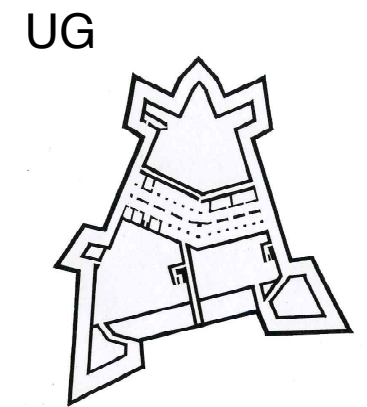
F 130 Pfarr- und Schulhaus
Planierter Erdboden zum Auflegen der Isolierfolie
1970 Unbekannt Heimatverein Schnaittach



F 131 Zeughaus
Südseite, Westflügel und Mittelteil
1970 W. Kaschel Heimatverein Schnaittach



F 132 Zeughaus
Südseite
1970 W. Kaschel Heimatverein Schnaittach

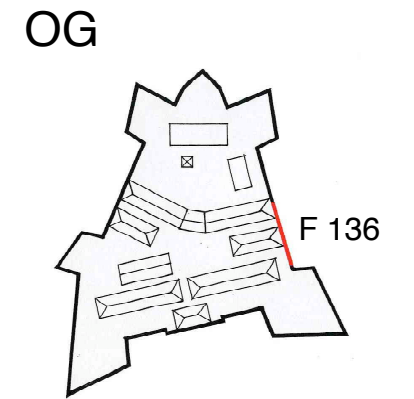




F 133 Festung Rothenberg
Luftaufnahme
1971 R. Bruckner, Pegnitz Heimatverein Schnaittach



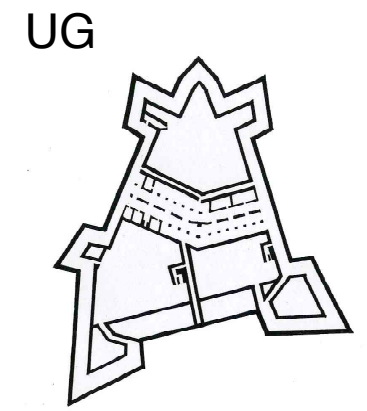
F 134 Schnaittach mit dem Rothenberg und dem Glatzenstein
1970 Riegel-Verlag, Röthenbach a.P. Heimatverein Schnaittach



F 135 Schnaittach mit dem Rothenberg und dem Glatzenstein
1970 Riegel-Verlag, Röthenbach a.P. Heimatverein Schnaittach



F 136 Bastion Amalie
Instandsetzung der Brüstung
1973 W. Kaschel Heimatverein Schnaittach



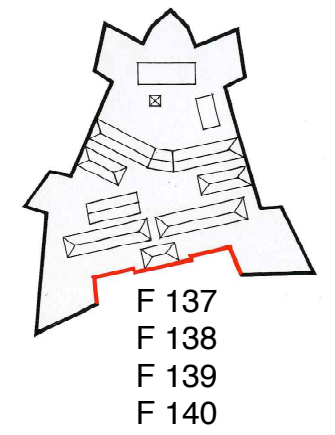


F 137 Portal mit Brücke
 Ansicht vom Ravelin
 1973 H. Neumann, Jülich Heimatverein Schnaittach




F 138 Portal
 Ansicht aus dem Festungsgraben
 1973 H. Neumann, Jülich Heimatverein Schnaittach

OG

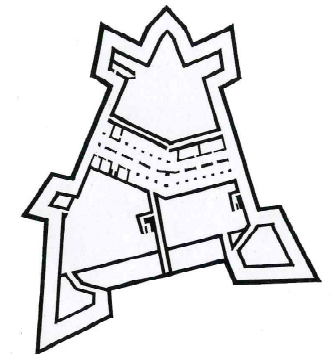


F 139 Portalkurtine und Bastion Amalie
 Instandsetzung der Brüstung
 1975 W. Kaschel Heimatverein Schnaittach



F 140 Portalkurtine und Bastion Amalie
 Ansicht vom Ravelin
 1975 W. Kaschel Heimatverein Schnaittach

UG

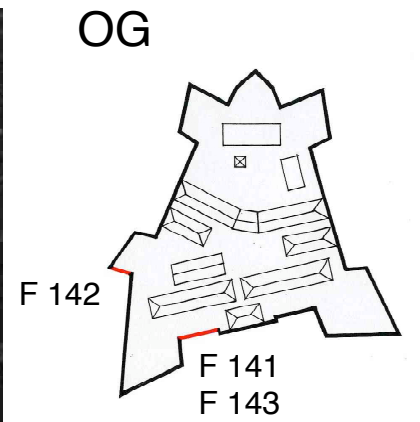




F 141 Kurtine zwischen Bastion Karl und Portal
 Eingestürzte und verwitterte Brüstung
 1974 W. Kaschel Heimatverein Schnaittach



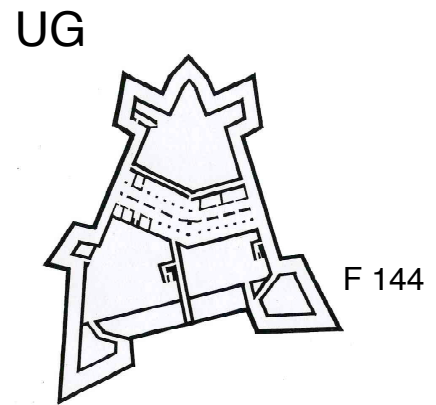
F 142 Bastion Glatzenstein
 Einsturz der Ostflanke
 1974 W. Kaschel Heimatverein Schnaittach



F 143 Bastion Amalie
 Aufmauerung eines Ganges
 1974 W. Kaschel Heimatverein Schnaittach



F 144 Portalkurtine zwischen Bastion Karl und Portal
 Mauerschäden
 1974 H. Neumann, Jülich Heimatverein Schnaittach

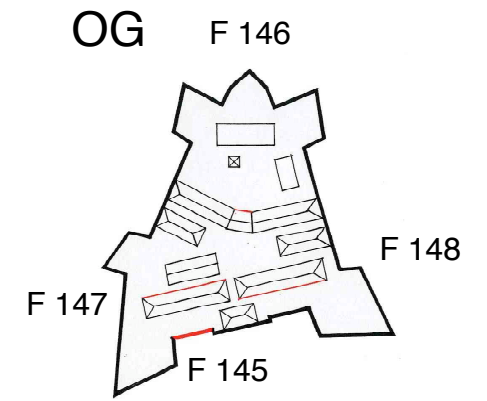




F 145 Portalkurtine
Zwischen Bastion Karl und Portal
1974 H. Neumann, Jülich Heimatverein Schnaittach



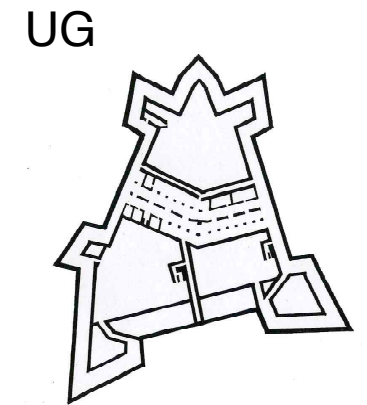
F 146 Zeughaus
Durchgang im Süden
1974 H. Neumann, Jülich Heimatverein Schnaittach




F 147 Karlskaserne
Südfront
1974 H. Neumann, Jülich Heimatverein Schnaittach



F 148 Amalienkaserne
Nordfront
1974 H. Neumann, Jülich Heimatverein Schnaittach

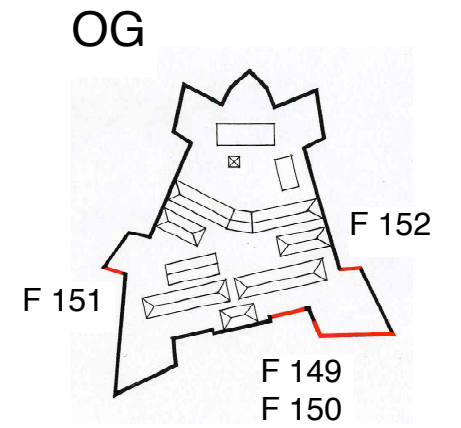




F 149 Bastion Amalie
 Nordfront nach der Betonsanierung
 1974 H. Neumann, Jülich Heimatverein Schnaittach



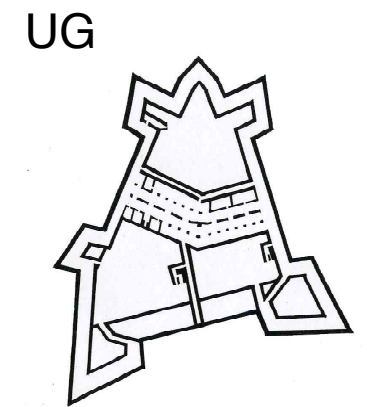
F 150 Portalkurtine zwischen Bastion Amalie und Portal
 Betonsanierung durch die Schlösserverwaltung
 1974 H. Neumann, Jülich Heimatverein Schnaittach



F 151 Bastion Glatzenstein
 Bresche in der Ostflanke
 1974 H. Neumann, Jülich Heimatverein Schnaittach



F 152 Bastion Amalie
 Ansicht von Bastion Schnaittach
 1974 H. Neumann, Jülich Heimatverein Schnaittach

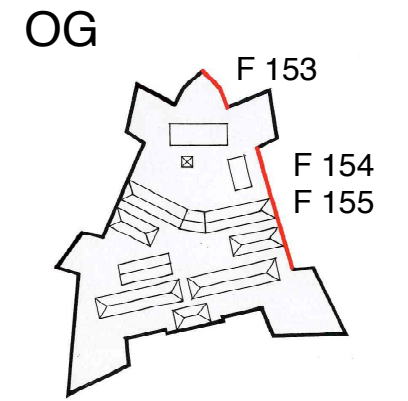




F 153 Bastion Nürnberg
Westflanke vor der Sanierung
1974 H. Neumann, Jülich Heimatverein Schnaittach



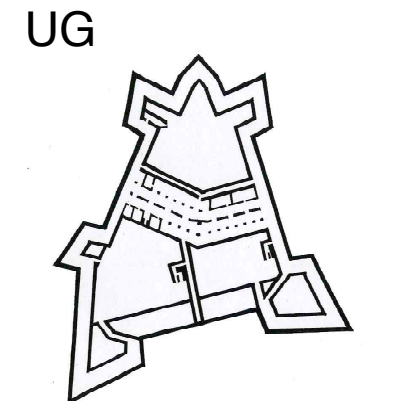
F 154 Kurtine zwischen den Bastionen Amalie und Schnaittach
Mauerschäden
1974 W. Kaschel Heimatverein Schnaittach



F 155 Kurtine zwischen den Bastionen Amalie und Schnaittach
Mauerschäden unterhalb der Kommandantur
1974 W. Kaschel Heimatverein Schnaittach



F 156 Kommandantur
Nach der Instandsetzung
1974 H. Neumann, Jülich Heimatverein Schnaittach





F 157 Zeughaus

1931 H. Bräutigam/Seifert

Heimatverein Schnaittach

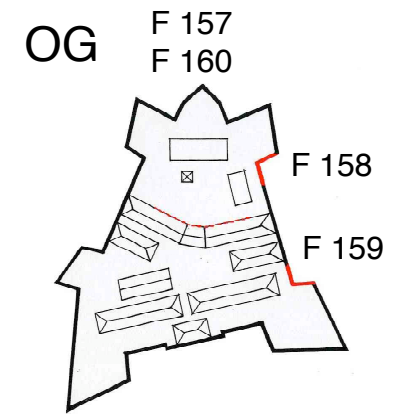


F 158 Bastion Schnaittach

Sanierte und unsanierte Mauern nebeneinander

1974 W. Kaschel

Heimatverein Schnaittach



F 159 Bastion Amalie

Ansicht von Bastion Schnaittach

1974 W. Kaschel

Heimatverein Schnaittach

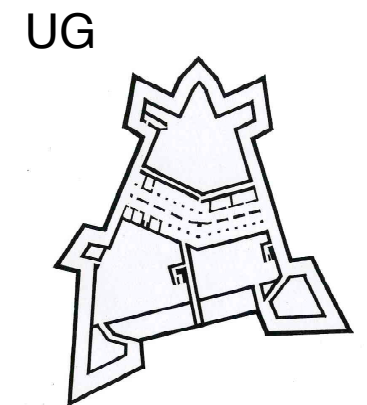


F 160 Zeughaus

Fensterbogen, eingebrochen 1978

1976 W. Kaschel

Heimatverein Schnaittach

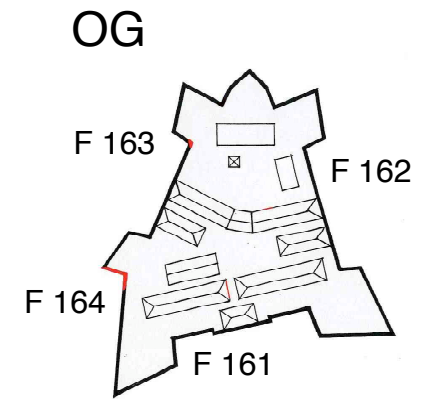




F 161 Karlskaserne, Westfront
 Aufmauern und Verfugen der Mauern
 1976 W. Kaschel Heimatverein Schnaittach



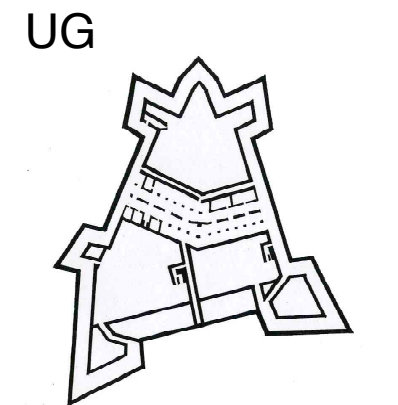
F 162 Zeughaus
 Fensterbogen, eingebrochen 1978
 1976 W. Kaschel Heimatverein Schnaittach



F 163 Bastion Kersbach
 Beschädigte Ecke der Brüstung
 1977 Unbekannt Heimatverein Schnaittach



F 164 Bastion Glatzenstein
 Bewuchsentfernung
 1978 W. Kaschel Heimatverein Schnaittach

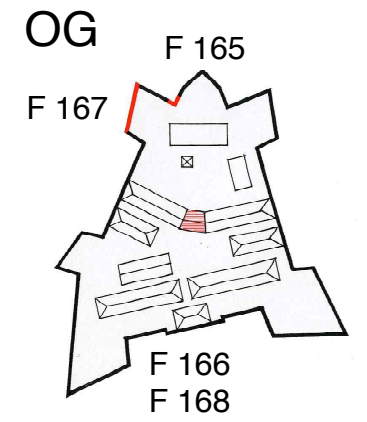




F 165 Ecke zwischen den Bastionen Kersbach und Nürnberg
Aufmauerung durch den HV Schnaittach
1978 W. Kaschel Heimatverein Schnaittach



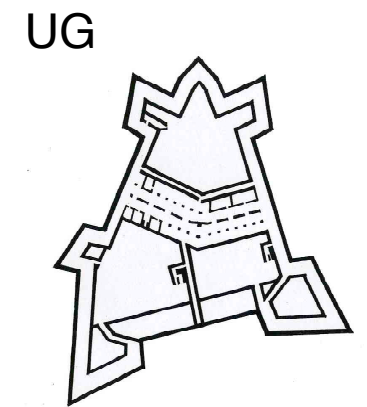
F 166 Zeughaus
Durchgang von der Südseite
1978 Unbekannt Heimatverein Schnaittach



F 167 Bastion Kersbach
Mauerschäden an der Ostflanke
1980 W. Kaschel Heimatverein Schnaittach



F 168 Zeughaus
Mittlerer Durchgang
1980 W. Kaschel Heimatverein Schnaittach





F 169 Luftaufnahme

1981/82 Unbekannt


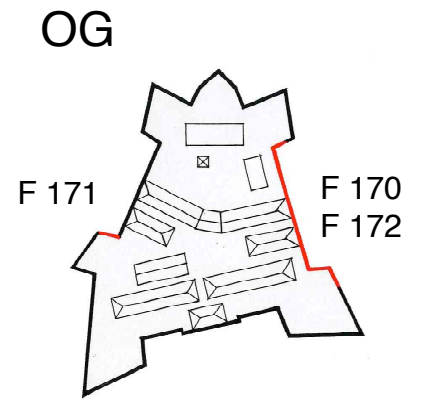
Heimatverein Schnaittach



F 170 Luftaufnahme

1993 Unbekannt

Heimatverein Schnaittach



F 171 Bastion Glatzenstein

Südflanke

1984 A. Wörler

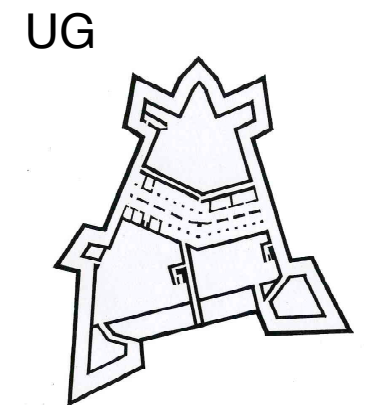
Heimatverein Schnaittach



F 172 Luftaufnahme

1993 Unbekannt

Heimatverein Schnaittach



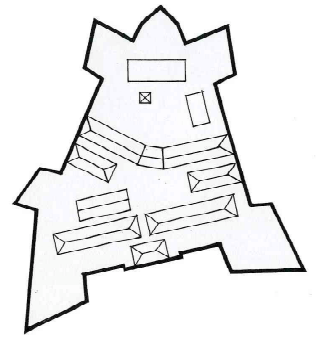


F 173 Kasematten
Wassereinbruch
1981 W. Kaschel Heimatverein Schnaittach



F 174 Kasematten
Einbruch der Gewölbe
1981 W. Kaschel Heimatverein Schnaittach

OG

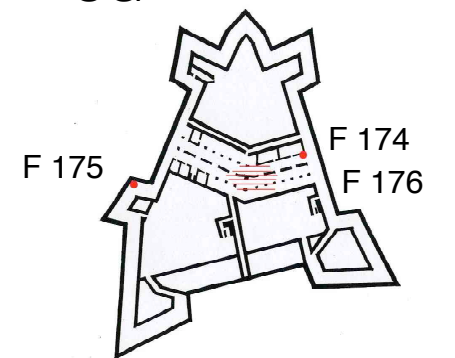


F 175 Bastion Glatzenstein
Kasematte
1981 W. Kaschel Heimatverein Schnaittach



F 176 Mittlerer Kreuzgewölbe
Wassereinbruch in den Kasematten
1981 H. Walter/W. Kaschel Heimatverein Schnaittach

UG





F 177 Kreuzgewölbe
Verschalung des Loches

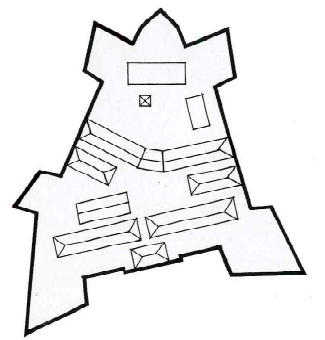
1981 W. Landkammer Heimatverein Schnaittach



F 178 Bastion Glatzenstein
Kasematte

1981 W. Kaschel Heimatverein Schnaittach

OG



F 179 Kreuzgewölbe
Verschalung des Loches

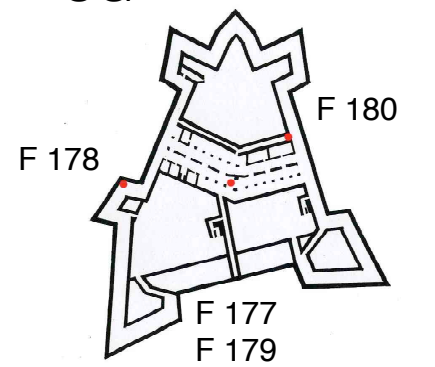
1981 W. Landkammer Heimatverein Schnaittach



F 180 Kasematten
Wassereinbruch

1981 W. Kaschel Heimatverein Schnaittach

UG





F 181 Schneckenbrunnen

1981 W. Kaschel


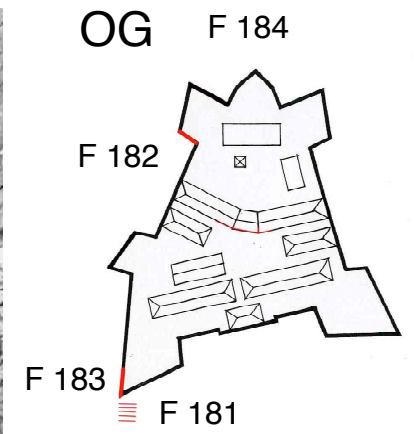
Heimatverein Schnaittach



F 182 Bastion Kersbach und Kurtine nach Kersbach -Glatzenstein
Bewuchsentfernung

1981 W. Kaschel

Heimatverein Schnaittach



F 183 Bastion Karl
Verbauter, behauener Stein

1981 W. Kaschel

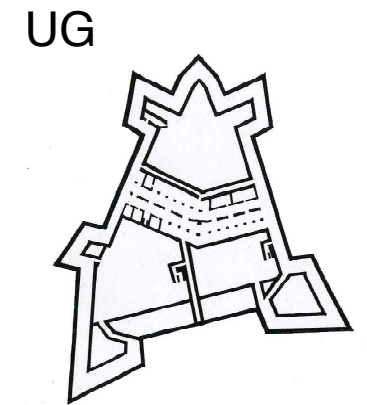
Heimatverein Schnaittach



F 184 Zeughaus
Mitteldurchgang

1982 A. Wörler

Heimatverein Schnaittach


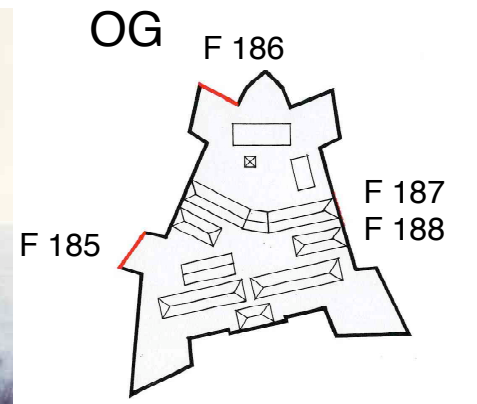




F 185 Bastion Glatzenstein
Bewuchsentfernung
1981 W. Kaschel Heimatverein Schnaittach



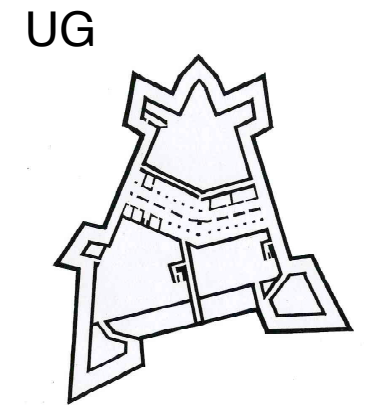
F 186 Bastion Kersbach
Wulstkante, Abzugsschachtloch und Mauerschäden
1983 A. Wörler Heimatverein Schnaittach



F 187 Bogenscharte
Ansicht von innen
1982 O. Kohlmann Heimatverein Schnaittach



F 188 Bogenscharte
Ansicht von innen
1982 O. Kohlmann Heimatverein Schnaittach



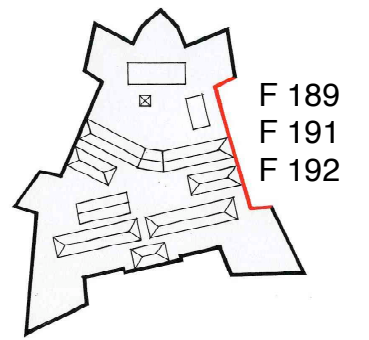


F 189 Bogenscharte
Im "Kasemattensaal"
1982 O. Kohlmann Heimatverein Schnaittach



F 190 Bastion Karl
Mauereinsturz in der Kasematte
1982 O. Kohlmann Heimatverein Schnaittach

OG

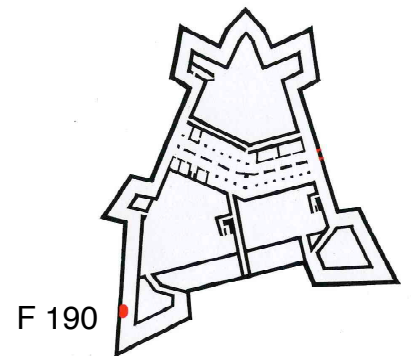



F 191 Kurtine zwischen den Bastionen Amalie und Schnaittach
Abbruch des Mauermantels
1980/81 W. Landkammer Heimatverein Schnaittach




F 192 Kurtine zwischen den Bastionen Amalie und Schnaittach
Abbruch des Mauermantels
1982 Horn, Lauf Heimatverein Schnaittach

UG

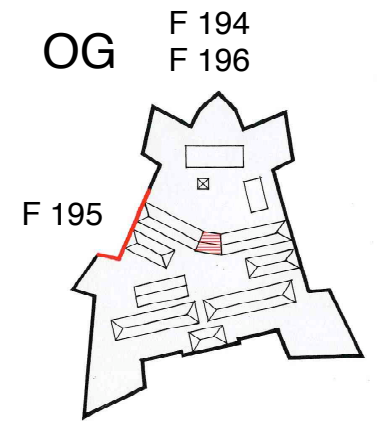





F 193 Bastion Schnaittach
 Kasematte mit eingezogenem Zwischengeschoss
 1982 Horn, Lauf Heimatverein Schnaittach



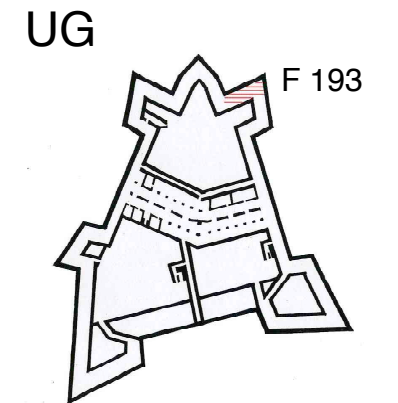
F 194 Zeughaus
 Mitteldurchgang
 1983 A. Wörler Heimatverein Schnaittach



F 195 Bastion Glatzenstein
 Entstehung der Bresche an der Südflanke
 1983 A. Wörler Heimatverein Schnaittach



F 196 Zeughaus, Mitteldurchgang
 Freilegung des Pflasters 1980
 1982 Horn, Lauf Heimatverein Schnaittach





F 197 Kasematten

1982 O. Kohlmann, Schnaittach

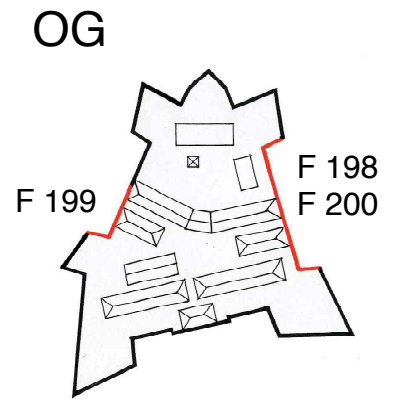
Heimatverein Schnaittach



F 198 Kurtine zwischen den Bastionen Schnaittach und Amalie
Abbruch des Mauermantels

1982 O. Kohlmann, Schnaittach

Heimatverein Schnaittach



F 199 Bastion Glatzenstein

1982 O. Kohlmann, Schnaittach

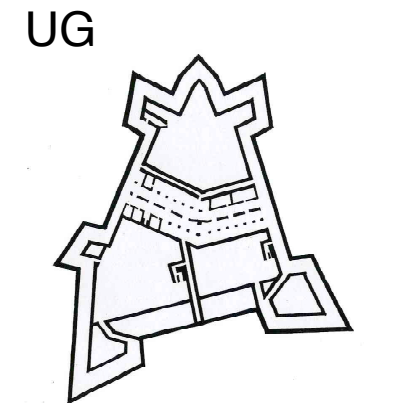
Heimatverein Schnaittach



F 200 Bastion Schnaittach

1982 O. Kohlmann, Schnaittach

Heimatverein Schnaittach



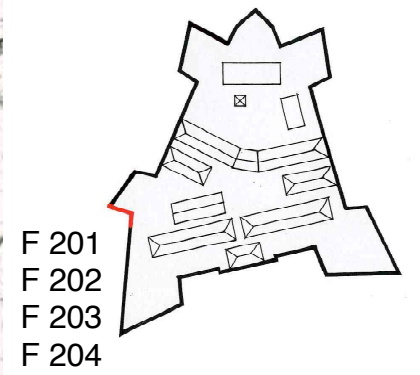


F 201 Bastion Glatzenstein
 Bresche in der Ostflanke
 1968 Unbekannt Heimatverein Schnaittach



F 202 Bastion Glatzenstein
 Bresche in der Ostflanke
 1981 Unbekannt Heimatverein Schnaittach

OG

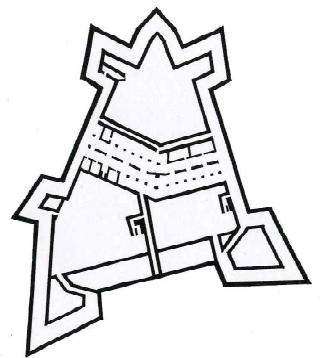


F 203 Bastion Glatzenstein
 Schließung der Bresche in der Ostflanke
 1982 A. Wörler Heimatverein Schnaittach



F 204 Bastion Glatzenstein
 Bresche in der Ostflanke
 1982 A. Wörler Heimatverein Schnaittach

UG

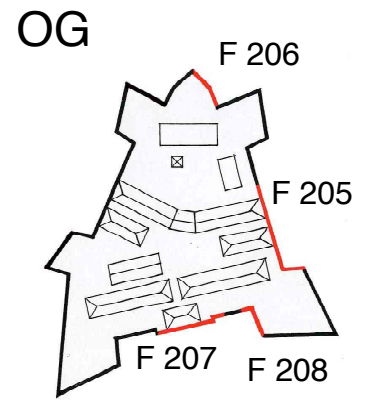




F 205 Kurtine zwischen den Bastionen Amalie und Schnaittach
 Mauerschäden
 1982 A. Wörler Heimatverein Schnaittach



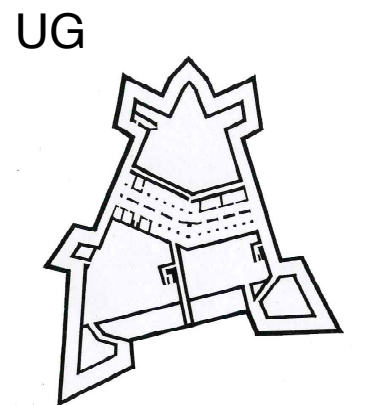
F 206 Bastion Nürnberg
 Mauerschäden
 1982 A. Wörler Heimatverein Schnaittach



F 207 Portal
 Sanierte Mauerflächen
 1982 A. Wörler Heimatverein Schnaittach



F 208 Bastion Amalie
 Sanierte Mauerflächen
 1982 A. Wörler Heimatverein Schnaittach

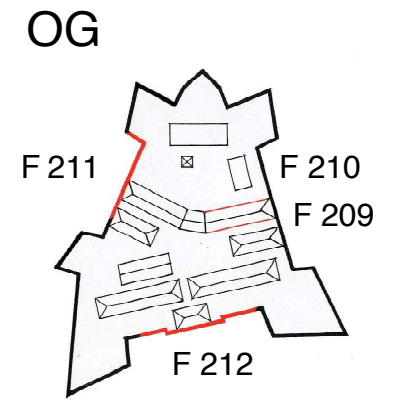




F 209 Zeughaus, Westflügel, Nordseite
 Betonverschalung an einem Fensterpfeiler
 1983 A. Wörler Heimatverein Schnaittach



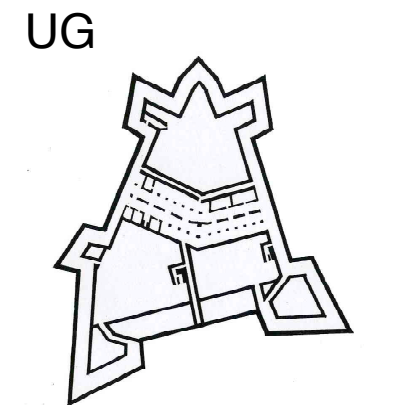
F 210 Zeughaus, Westflügel, Südseite
 Torkretierung eines Fensterpfeilers
 1983 A. Wörler Heimatverein Schnaittach



F 211 Kurtine zwischen den Bastionen Kersbach und Glatzenstein
 1983 A. Wörler Heimatverein Schnaittach



F 212 Portal
 Sanierte Mauer
 1983 Unbekannt Heimatverein Schnaittach

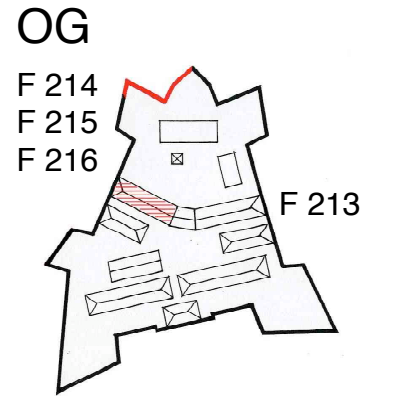





F 213 Zeughaus
Ostflügel
1983 W. Kaschel Heimatverein Schnaittach



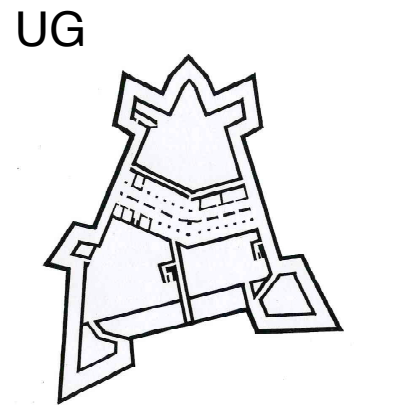
F 214 Bastion Nürnberg
1983 W. Kaschel Heimatverein Schnaittach




F 215 Bastion Kersbach
Freihängendes Mauerstück 1991 abgestürzt
1983 W. Kaschel Heimatverein Schnaittach



F 216 Bastion Kersbach
Freihängendes Mauerstück 1991 abgestürzt
1983 W. Kaschel Heimatverein Schnaittach




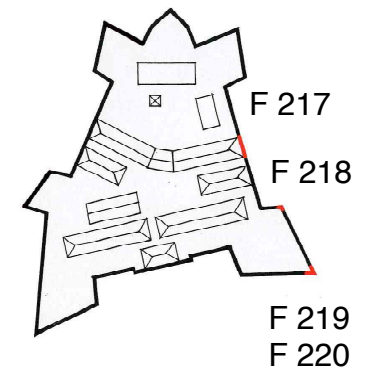


F 217 Zeughaus
Westfront
1983 W. Kaschel Heimatverein Schnaittach



F 218 Bastion Amalie
Bastionsecke
1983 W. Kaschel Heimatverein Schnaittach

OG

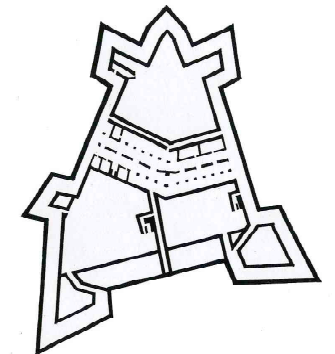


F 219 Bastion Amalie
Bastionsecke
1983 W. Kaschel Heimatverein Schnaittach



F 220 Bastion Amalie
Bastionsecke
1983 W. Kaschel Heimatverein Schnaittach

UG





F 221 Großer Kasemattensaal
Gewölbeeinbruch

1983 F. Wörler

Heimatverein Schnaittach


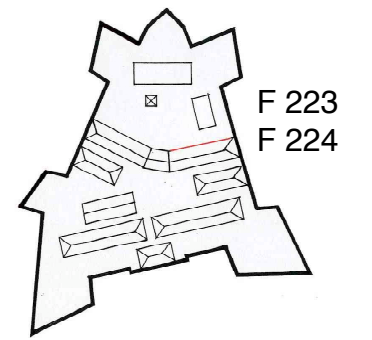


F 222 Großer Kasemattensaal
Gewölbeeinbruch

1983 F. Wörler

Heimatverein Schnaittach


OG



F 223 Zeughaus, Westflügel
Instandsetzung der Mauern

1983 Unbekannt

Heimatverein Schnaittach

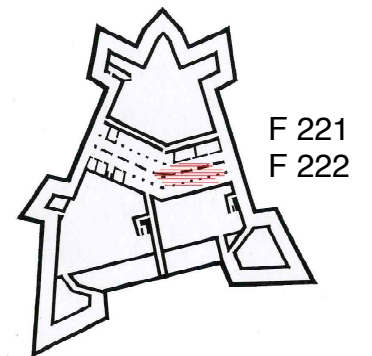


F 224 Zeughaus, Westflügel
Instandsetzung der Mauern

1983 Unbekannt

Heimatverein Schnaittach

UG





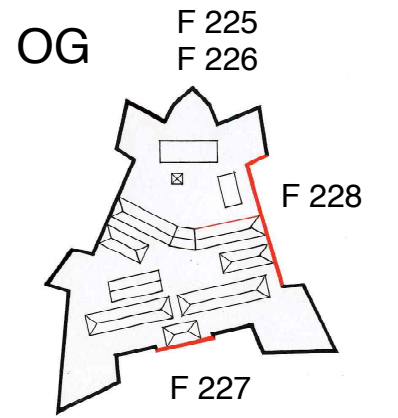
F 225 Zeughaus, Westflügel
Torkretieren der Mauern

1983 Unbekannt Heimatverein Schnaittach



F 226 Zeughaus, Westflügel
Torkretieren der Mauern

1983 Unbekannt Heimatverein Schnaittach



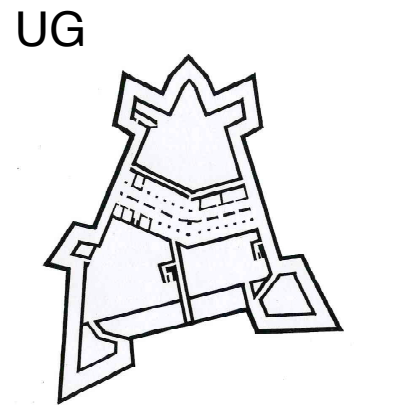
F 227 Ravelin und Torhaus
Sanierte Mauerfläche

1984 O. Kohlmann Heimatverein Schnaittach



F 228 Kurtine zwischen den Bastionen Amalie und Schnaittach

1984 O. Kohlmann Heimatverein Schnaittach


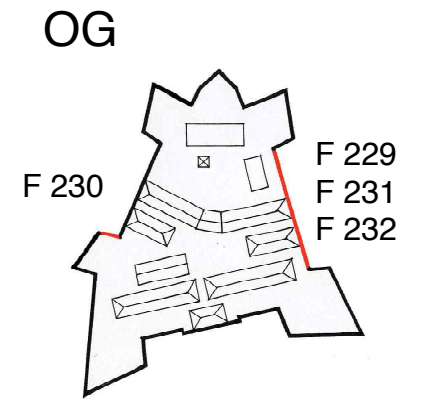




F 229 Kurtine zwischen den Bastionen Amalie und Schnaittach
 Mauerschäden
 1984 A. Wörler Heimatverein Schnaittach



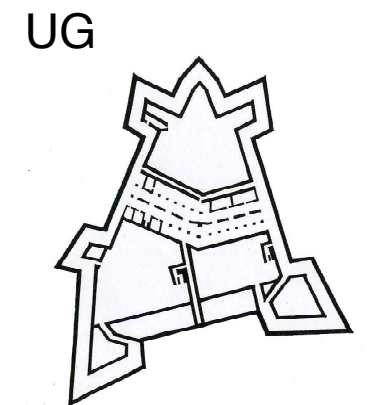
F 230 Bastion Glatzenstein
 Zustand der Mauer 1984
 1984 Unbekannt Heimatverein Schnaittach




F 231 Kurtine zwischen den Bastionen Amalie und Schnaittach
 Mauerschäden
 1984 A. Wörler Heimatverein Schnaittach



F 232 Kurtine zwischen den Bastionen Amalie und Schnaittach
 Mauerschäden
 1984 O. Kohlmann Heimatverein Schnaittach

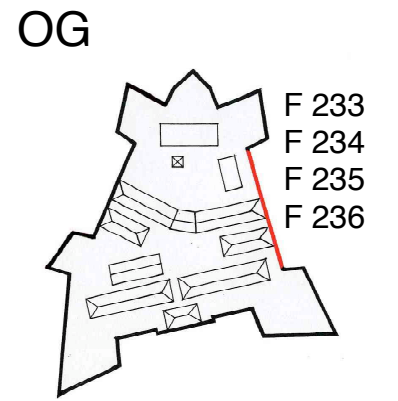




F 233 Kurtine zwischen den Bastionen Amalie und Schnaittach
Fundamentarbeiten
1984 A. Wörler Heimatverein Schnaittach



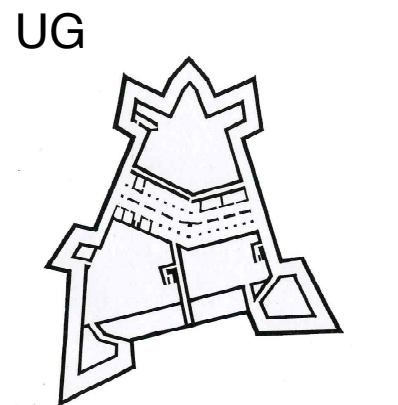
F 234 Kurtine zwischen den Bastionen Amalie und Schnaittach
Betonfundament für die Mauerverschalung
1984 A. Wörler Heimatverein Schnaittach



F 235 Kurtine zwischen den Bastionen Amalie und Schnaittach
Torkretierungsarbeiten
1984 A. Wörler Heimatverein Schnaittach



F 236 Kurtine zwischen den Bastionen Amalie und Schnaittach
Torkretierungsarbeiten
1984 A. Wörler Heimatverein Schnaittach



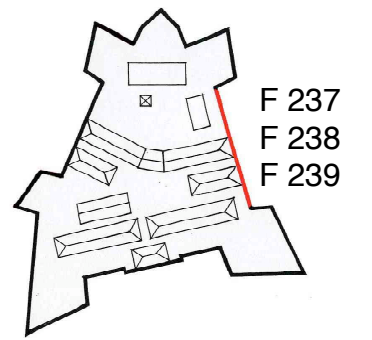


F 237 Kurtine zwischen den Bastionen Amalie und Schnaittach
 Instandsetzungsarbeiten
 1984 O. Kohlmann Heimatverein Schnaittach



F 238 Kurtine zwischen den Bastionen Amalie und Schnaittach
 Instandsetzungsarbeiten
 1984 A. Wörler Heimatverein Schnaittach

OG



F 237
 F 238
 F 239

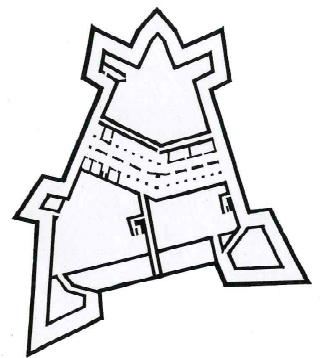


F 239 Kurtine zwischen den Bastionen Amalie und Schnaittach
 Instandsetzungsarbeiten
 1984 A. Wörler Heimatverein Schnaittach




F 240 Bastion Kersbach
 Abbruch des Mauermantels
 1984 Unbekannt Heimatverein Schnaittach

UG


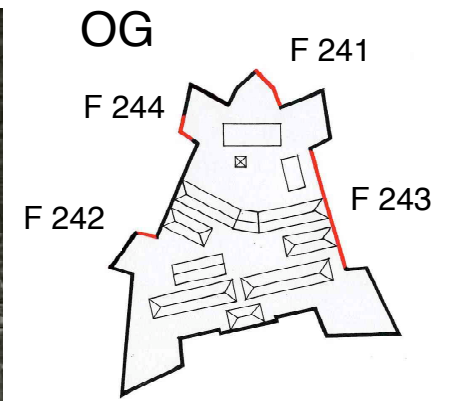




F 241 Bastion Nürnberg
 Abbruch des Mauermantels
 1984 Unbekannt Heimatverein Schnaittach



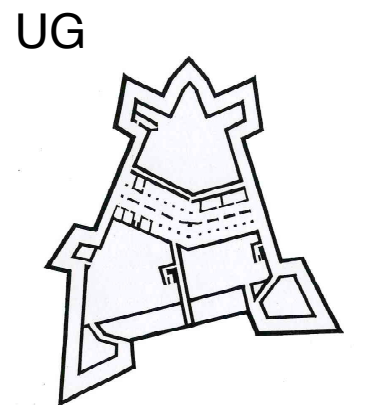
F 242 Bastion Glatzenstein und Ostkurtine
 Zustand der Mauer 1984
 1984 Unbekannt Heimatverein Schnaittach



F 243 Kurtine zwischen den Bastionen Amalie und Schnaittach
 Betonverschalung unterhalb des Zeughauses
 1984 A. Wörler Heimatverein Schnaittach



F 244 Bastion Kersbach
 Mauerschäden
 1984 Unbekannt Heimatverein Schnaittach

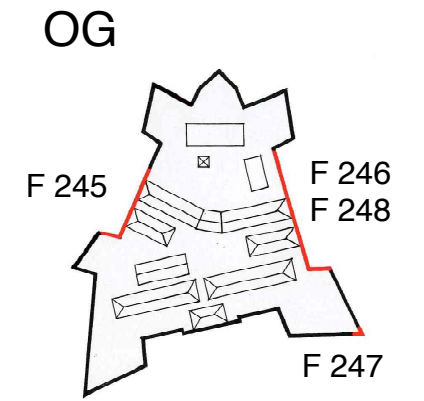





F 245 Bastion Glatzenstein und Kurtine zwischen Bastion Kersbach
Zustand der Mauer 1984
1984 Unbekannt Heimatverein Schnaittach



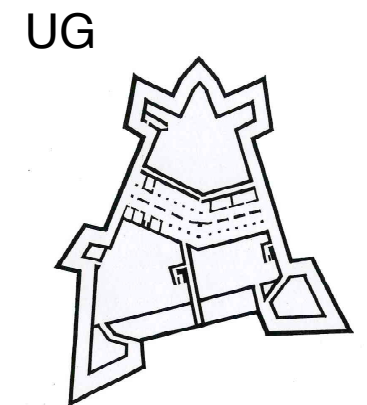
F 246 Kurtine zwischen den Bastionen Amalie und Schnaittach
Betonsanierung
1985 Unbekannt Heimatverein Schnaittach



F 247 Bastion Amalie
Saniertes Wachhäuschen
1985 W. Kaschel Heimatverein Schnaittach



F 248 Bastion Amalie
Sanierte Mauer
1986 Unbekannt Heimatverein Schnaittach





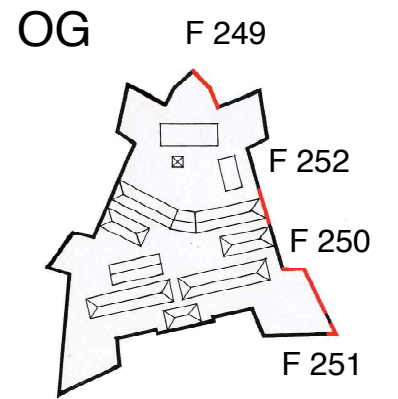
F 249 Bastion Nürnberg
Abbruch des Mauermantels

1986 O. Kohlmann Heimatverein Schnaittach




F 250 Bastion Amalie
Zustand vor der Sanierung

1986 Pegnitz-Zeitung Heimatverein Schnaittach



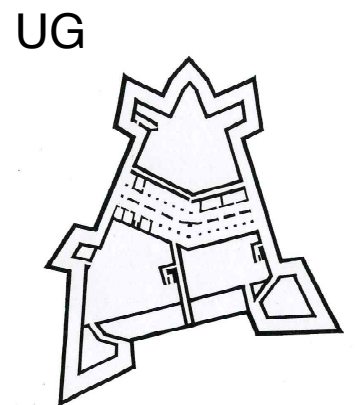
F 251 Bastion Schnaittach
Saniertes Wachturmchen

1986 O. Kohlmann Heimatverein Schnaittach



F 252 Zeughaus über Kurtine Amalie-Schnaittach
Sanierte Mauer

1986 O. Kohlmann Heimatverein Schnaittach


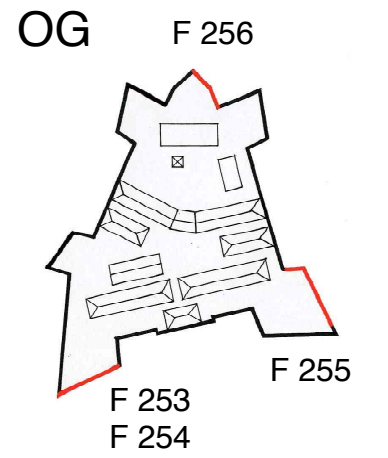




F 253 Bastion Karl
 Instandsetzung der Ostface
 1986 O. Kohlmann Heimatverein Schnaittach



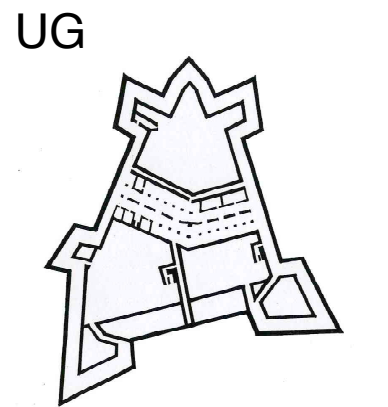
F 254 Bastion Karl
 Instandsetzung der Ostface
 1986 A. Wörler Heimatverein Schnaittach



F 255 Bastion Amalie
 Betonsanierung
 1986 Unbekannt Heimatverein Schnaittach




F 256 Bastion Nürnberg
 Abbruch des Mauermantels
 1986 Unbekannt Heimatverein Schnaittach





F 257 Bastion Amalie

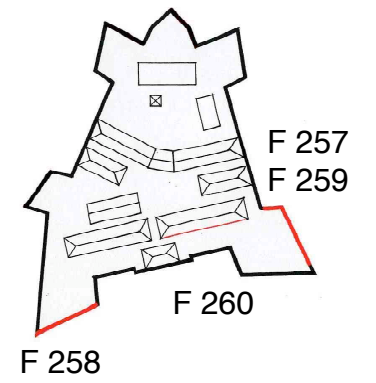
1986 Unbekannt Heimatverein Schnaittach



F 258 Bastion Karl
Instandsetzungsarbeiten an der Ostface

1986 Unbekannt Heimatverein Schnaittach

OG



F 259 Bastion Amalie
Instandsetzungsarbeiten

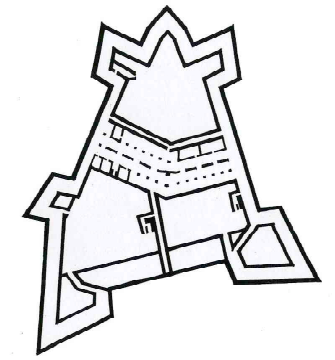
1986 Unbekannt Heimatverein Schnaittach



F 260 Amalienkaserne
Torkretierung der Nordmauer

1986 A. Wörler Heimatverein Schnaittach

UG



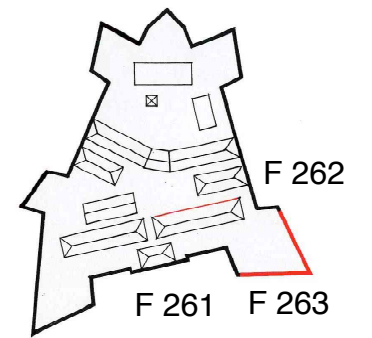


F 261 Amalienkaserne
 Noch unsanierte Südmauer
 1986 A. Wörler Heimatverein Schnaittach



F 262 Bastion Amalie
 Betonsanierung
 1986 A. Wörler Heimatverein Schnaittach

OG

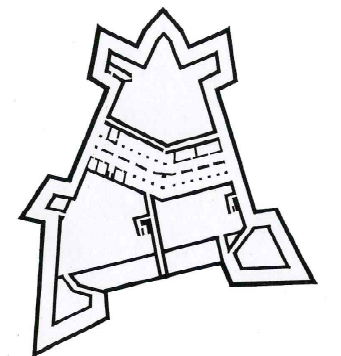


F 263 Bastion Amalie
 Torkretierung der Mauer vor der Betonverschalung
 1986 A. Wörler Heimatverein Schnaittach



F 264 Frischstein
 1986 Unbekannt Heimatverein Schnaittach

UG





F 265 Zeughaus

1986 Unbekannt

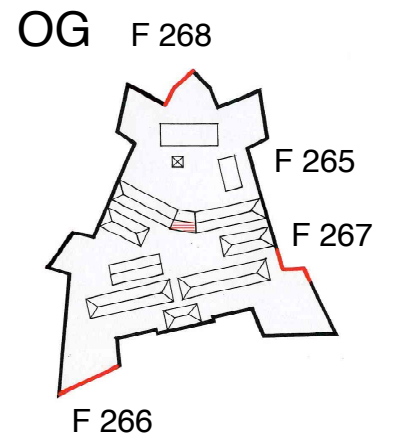
Heimatverein Schnaittach



F 266 Bastion Karl
Torkretiertes und verschaltes Mauerwerk

1986 Unbekannt

Heimatverein Schnaittach



F 267 Bastion Amalie und Kurtine
Instandsetzungsarbeiten

1986 A. Wörler

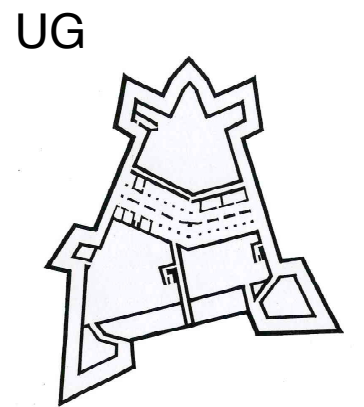
Heimatverein Schnaittach



F 268 Bastion Nürnberg
Zustand 1986

1986 A. Wörler

Heimatverein Schnaittach





F 269 Bastion Kersbach
Abbruch des Mauermantels

1986 A. Wörler Heimatverein Schnaittach

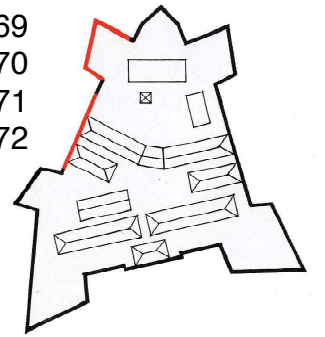


F 270 Kurtine zwischen den Bastionen Glatzenstein und Kersbach
Ausbruchstelle an der Ostflanke

1986 A. Wörler Heimatverein Schnaittach

OG

F 269
F 270
F 271
F 272



F 271 Kurtine zwischen den Bastionen Glatzenstein und Kersbach
Mauerschäden

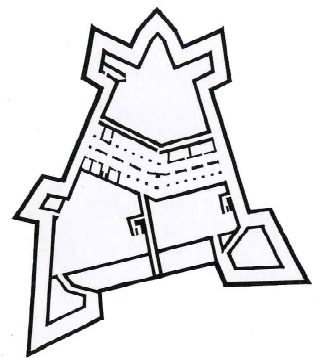
1986 A. Wörler Heimatverein Schnaittach




F 272 Bastion Kersbach
Mauerschäden an der Ostflanke


1986 A. Wörler Heimatverein Schnaittach

UG

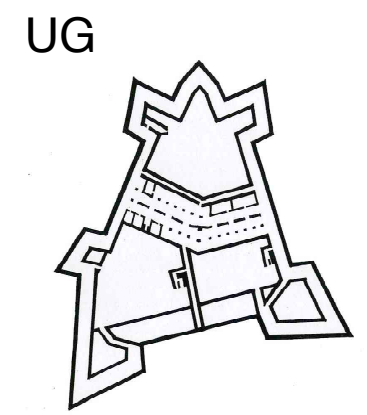
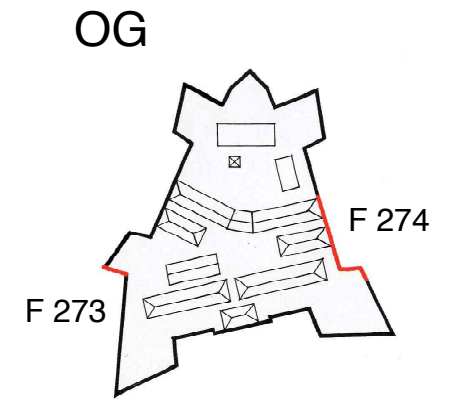





F 273 Bastion Glatzenstein
 Entstehung der Bresche an der Südflanke
 1986 A. Wörler Heimatverein Schnaittach



F 274 Bastion Amalie und Kurtine
 Betonverschalung
 1986 Pegnitz-Zeitung Heimatverein Schnaittach



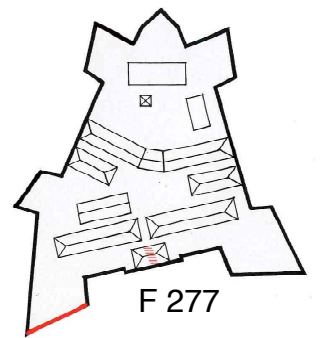


F 275 Bastion Karl
 Bau der Brüstung
 1986 Kasperowitsch Heimatverein Schnaittach



F 276 Festungskanal
 1987 A. Wörler Heimatverein Schnaittach

OG



F 275
 F 278

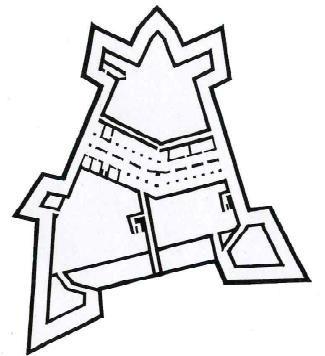


F 277 Torhaus
 Pflasterung
 1987 Unbekannt Heimatverein Schnaittach



F 278 Bastion Karl
 Sanierte Nordface
 1987 Unbekannt Heimatverein Schnaittach

UG

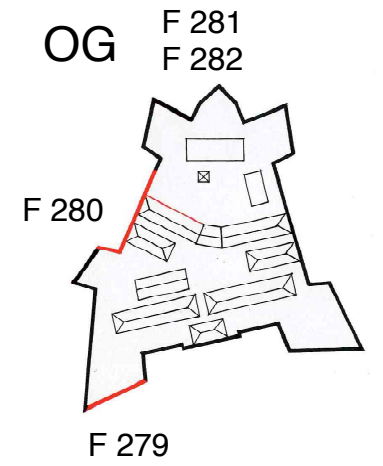




F 279 Bastion Karl
Sanierte Nordface
1987 Unbekannt Heimatverein Schnaittach



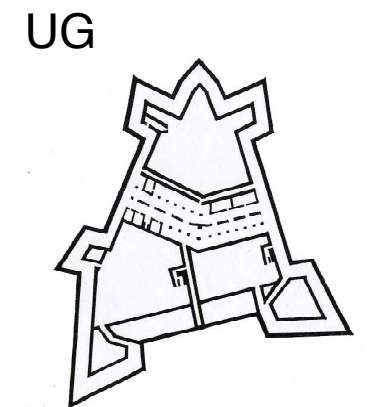
F 280 Bastion Glatzenstein und Kurtine
1988 Unbekannt Heimatverein Schnaittach



F 281 Zeughaus, Ostflügel
Bögen über den Luftschachtöffnungen
1987 W. Kaschel Heimatverein Schnaittach



F 282 Zeughaus, Ostflügel
Saniertter Bogen über den Luftschachtöffnungen
1987 W. Kaschel Heimatverein Schnaittach

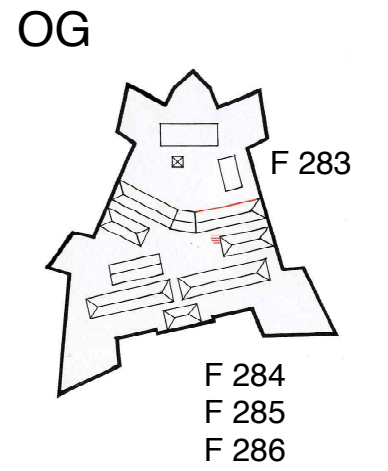




F 283 Zeughaus, Ostflügel
 Aufmauerung der Bögen über den Luftschachtöffnungen
 1987 W. Kaschel Heimatverein Schnaittach



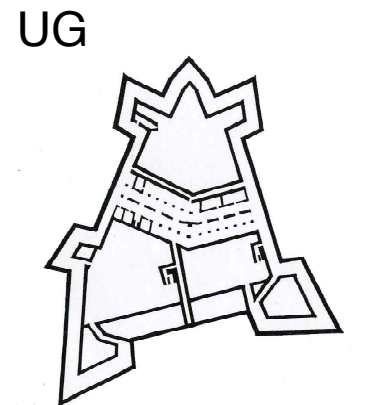
F 284 Kommandantur
 Aushubstelle für Stützmauer an der Ecke der Kommandantur
 1987 W. Kaschel Heimatverein Schnaittach



F 285 Kommandantur
 Bau der Stützmauer an der Ecke
 1987 W. Kaschel Heimatverein Schnaittach



F 286 Kommandantur
 Fertige Stützmauer an der Ecke
 1987 W. Kaschel Heimatverein Schnaittach





F 287 Zugang zu den Kasematten
Vor der Instandsetzung

1987 W. Kaschel

Heimatverein Schnaittach

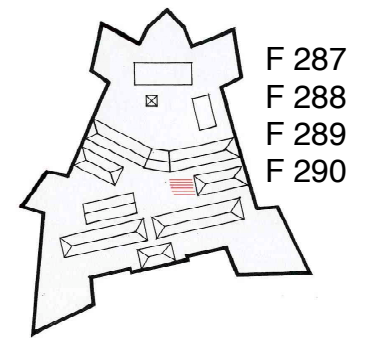


F 288 Zugang zu den Kasematten
Beginn der Instandsetzungsarbeiten

1987 W. Kaschel

Heimatverein Schnaittach

OG



F 289 Zugang zu den Kasematten
Stützkonstruktion

1987 W. Kaschel

Heimatverein Schnaittach

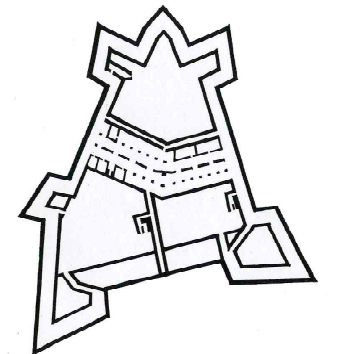


F 290 Zugang zu den Kasematten
Stützkonstruktion

1987 W. Kaschel

Heimatverein Schnaittach

UG

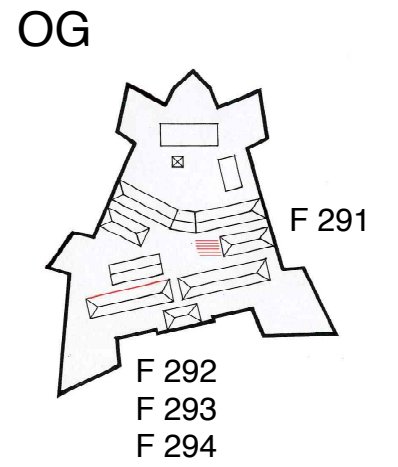




F 291 Zugang zu den Kasematten
Nach Abschluss der Instandsetzungsarbeiten
1987 W. Kaschel Heimatverein Schnaittach



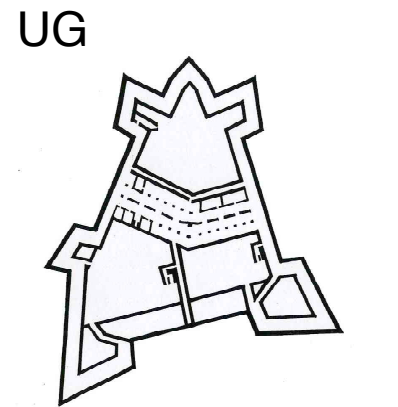
F 292 Karlskaserne
Südfront
1987 W. Kaschel Heimatverein Schnaittach



F 293 Karlskaserne
Südfront nach der Instandsetzung
1988 W. Kaschel Heimatverein Schnaittach




F 294 Karlskaserne
Instandsetzung der Fensterbögen
1990 W. Kaschel Heimatverein Schnaittach

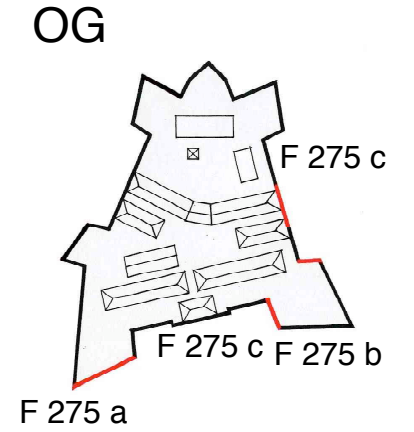




F 275 a Kurtine zwischen den Bastionen Amalie und Schnaittach
Sanierte Mauer
1986 Unbekannt Heimatverein Schnaittach



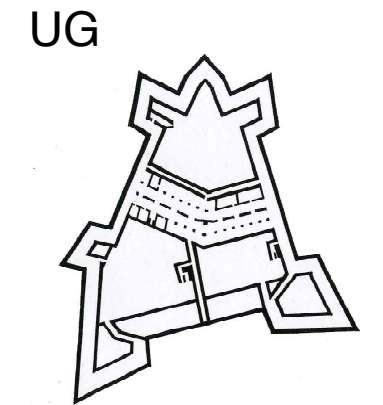
F 275 b Bastion Amalie
Südflanke
1987 Unbekannt Heimatverein Schnaittach



F 275 c Bastion Amalie
Nord-Ostflanke
1984 Unbekannt Heimatverein Schnaittach



F 275 d Bastion Karl
Nordface vor der Sanierung
1985 Unbekannt Heimatverein Schnaittach

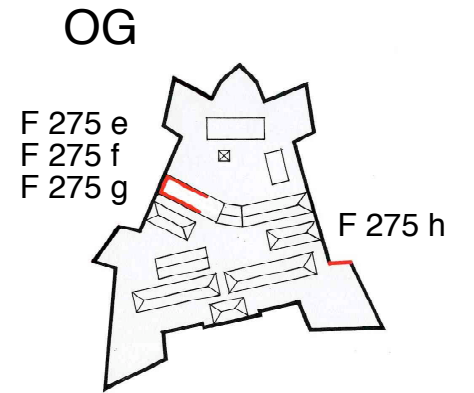





F 275 e Zeughaus
Ostflügel vor der Instandsetzung
1984 Unbekannt Heimatverein Schnaittach



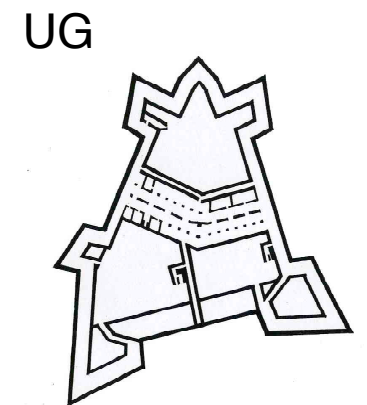
F 275 f Zeughaus
Instandsetzung des Ostflügels
1984 Unbekannt Heimatverein Schnaittach



F 275 g Zeughaus
Instandsetzung des Ostflügels
1985 Unbekannt Heimatverein Schnaittach



F 275 h Bastion Amalie
Südflanke
1985 Unbekannt Heimatverein Schnaittach





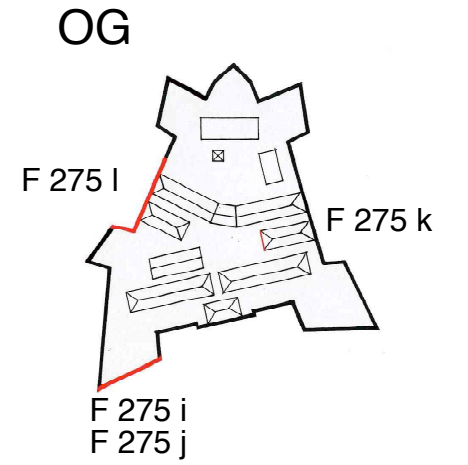
F 275 i Bastion Karl
Nordface vor der Sanierung
1985 Unbekannt

Heimatverein Schnaittach



F 275 j Bastion Karl
Sanierte Nordface
1987 Unbekannt

Heimatverein Schnaittach



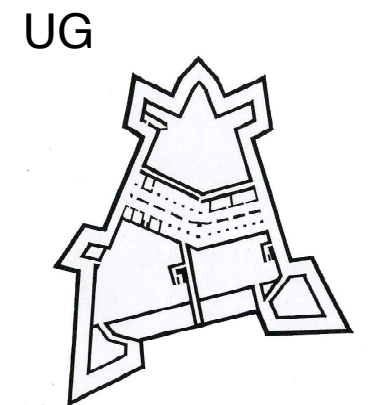
F 275 k Kommandantur
Instandsetzung der Stützmauer
1986 A. Wörler

Heimatverein Schnaittach



F 275 l Bastion Glatzenstein
Südflanke
1985 Unbekannt

Heimatverein Schnaittach

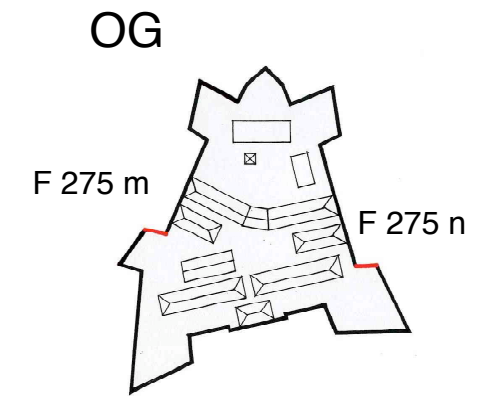




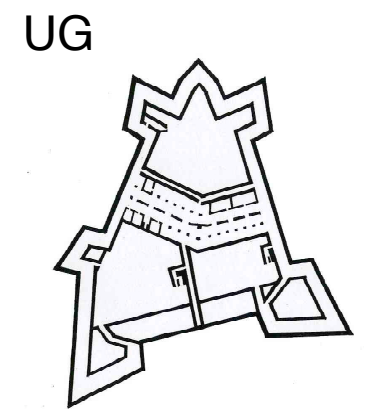
F 275 m Bastion Glatzenstein
Südflanke
2002 S. Thole



F 275 n Bastion Amalie
Südflanke
1985 Unbekannt



Heimatverein Schnaittach



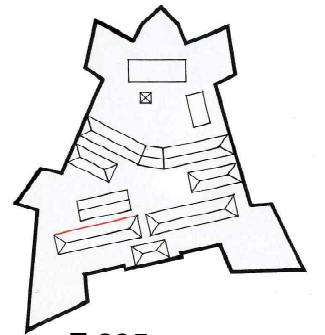


F 295 Karlskaserne
 Instandsetzung der Fensterbögen
 1990 W. Kaschel Heimatverein Schnaittach



F 296 Karlskaserne
 Sanierter Fensterbogen
 1990 W. Kaschel Heimatverein Schnaittach

OG



F 295
 F 296
 F 297
 F 298

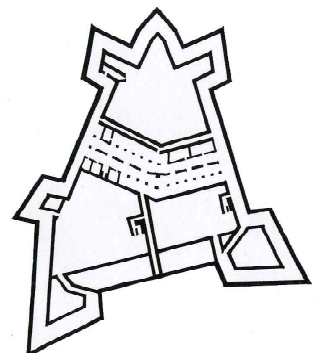


F 297 Karlskaserne
 Fensterbogen vor der Instandsetzung
 1990 W. Kaschel Heimatverein Schnaittach




F 298 Karlskaserne
 Fensterbogen nach der Instandsetzung durch W. Kaschel
 1990 W. Kaschel Heimatverein Schnaittach

UG


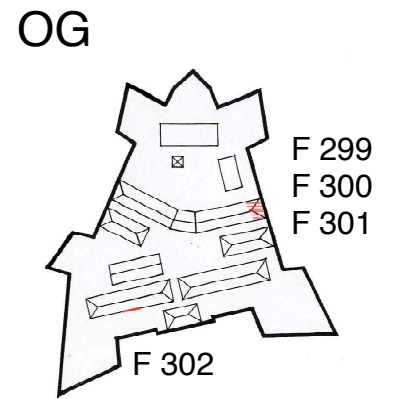




F 299 Zeughaus, Westflügel
 Instandsetzung der beiden westlichen Tore
 1990 W. Kaschel Heimatverein Schnaittach



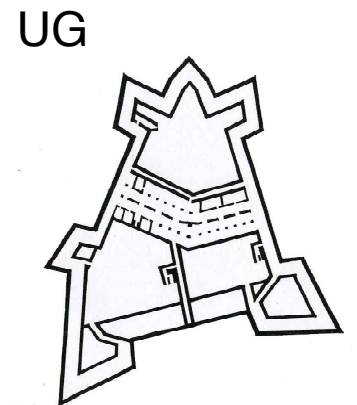
F 300 Zeughaus, Westflügel
 Instandsetzung der beiden westlichen Tore
 1990 C. Bayer Heimatverein Schnaittach



F 301 Zeughaus, Westflügel
 Instandsetzung der beiden westlichen Tore
 1990 C. Bayer Heimatverein Schnaittach



F 302 Karlskaserne, Mittelteil
 Einfügen einer Fensterrahmung
 1990 W. Kaschel Heimatverein Schnaittach

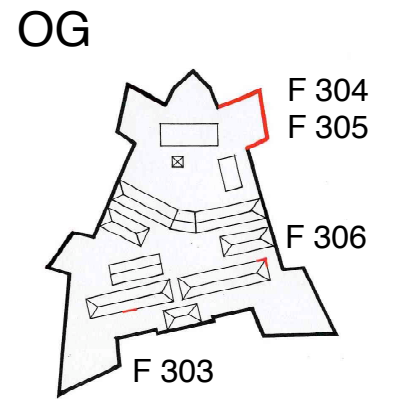




F 303 Karlskaserne, Mittelteil
Sanierte Fensterrahmung
1990 W. Kaschel Heimatverein Schnaittach



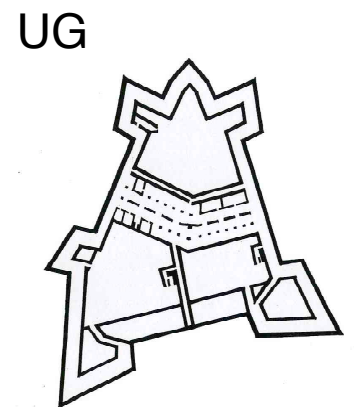
F 304 Bastion Schnaittach
Erneuerung der Brüstung
1990 W. Kaschel Heimatverein Schnaittach



F 305 Bastion Schnaittach
Erneuerung der Brüstung
1990 W. Kaschel Heimatverein Schnaittach



F 306 Amalienkaserne
Absturzgefährdete Quader an der Süd-West-Ecke
1990 W. Kaschel Heimatverein Schnaittach



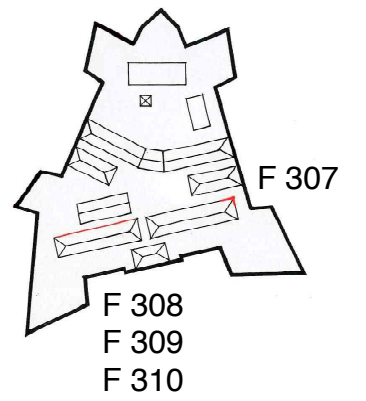


F 307 Amalienkaserne
 Untermauerung der absturzgefährdeten Quader
 1990 W. Kaschel Heimatverein Schnaittach



F 308 Karlskaserne, Südseite
 Vor dem Einfügen eines Fensterinnenbogens
 1991 W. Kaschel Heimatverein Schnaittach

OG

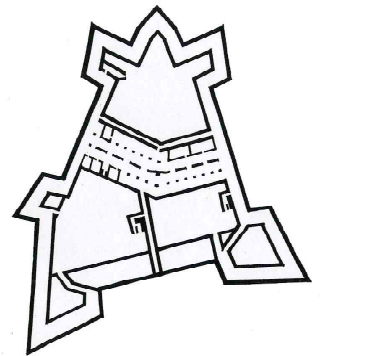


F 309 Karlskaserne, Südseite
 Eingfügter Fensterinnenbogen
 1991 W. Kaschel Heimatverein Schnaittach



F 310 Karlskaserne, Südseite
 Renovierung eines Fensters
 1991 W. Kaschel Heimatverein Schnaittach

UG

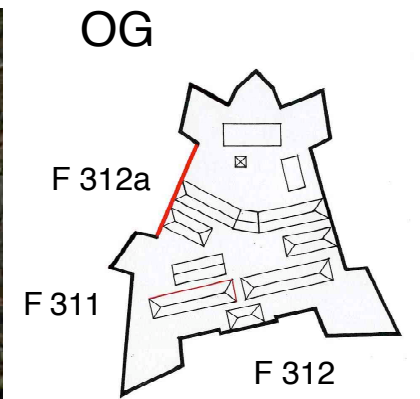




F 311 Karlskaserne, Südseite
Renoviertes Fenster
1991 W. Kaschel Heimatverein Schnaittach



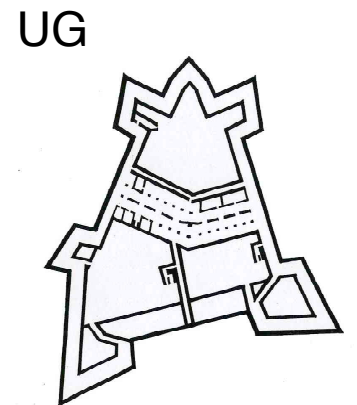
F 312 Karlskaserne, Ostseite
Vor Beginn der Instandsetzungsarbeiten
1991 W. Kaschel Heimatverein Schnaittach



F 312a Südostkurtine
Kurtine zwischen den Bastionen Kersbach und Glatzenstein
2003 S. Thole



F 312b Südostkurtine Kersbach-Glatzenstein
Bossierte Quader
2003 S. Thole





F 313 Grünbewuchs an den Mauern

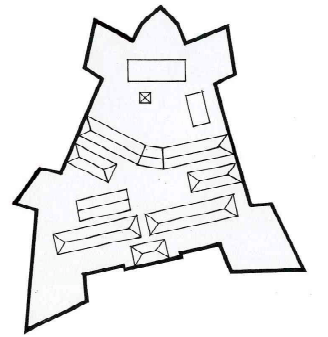
2003 S. Thole



F 314 Grünbewuchs an den Mauern

2003 S. Thole

OG



F 315 Grünbewuchs an den Mauern

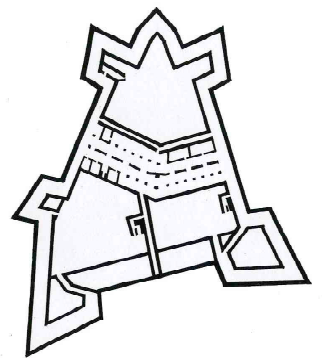
2003 S. Thole



F 316 Grünbewuchs an den Mauern

2003 S. Thole

UG



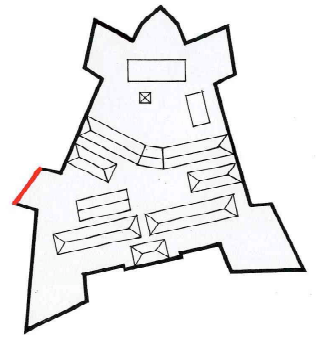


F 317 Grünbewuchs an den Mauern
2003 S. Thole



F 318 Bastion Glatzenstein
Torso der Hinterfüllung
2003 S. Thole

OG

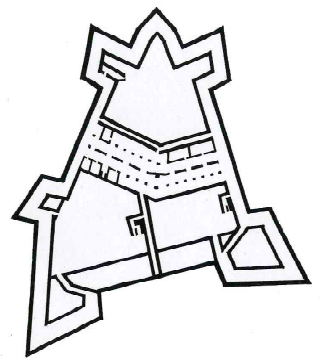


F 319 Bastion Glatzenstein
Sicherung mit Spritzmörtel
2003 S. Thole



F 320 Bastion Glatzenstein
Mörtelspritzmaschine
2003 S. Thole

UG





F 321 Spritzmörtel

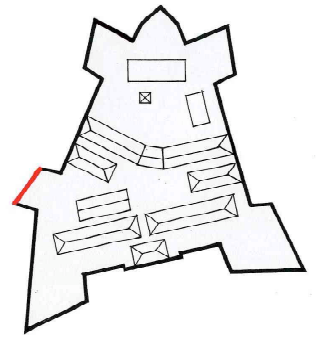
2003 S. Thole



F 322 Bastion Glatzenstein
Spritzmörtel auf Mauertorso

2003 S. Thole

OG



F 323 Bastion Glatzenstein
Spritzmörtel, Detail

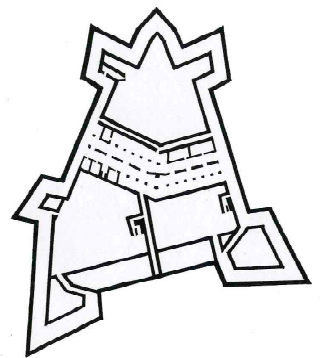
2003 S. Thole



F 324 Bastion Glatzenstein
Spritzmörtel auf Mauertorso

2003 S. Thole

UG



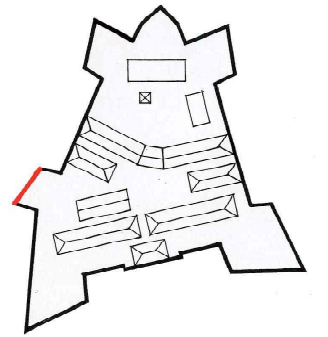


F 325 Bastion Glatzenstein
Mauertorso, vorgespritzte Bastion
2003 S. Thole




F 326 Bastion Glatzenstein
Vorgespritzter Mauertorso
2003 S. Thole

OG

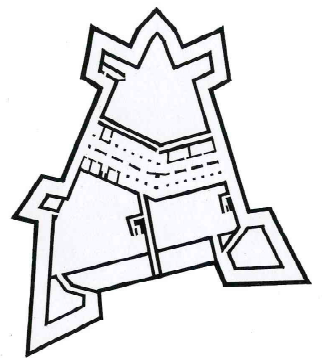


F 327 Bastion Glatzenstein
Vorgespritzter Mauertorso und ausgebildetes Wachtürmchen
2003 S. Thole



F 328 Armierung für Betonverschalung
2003 S. Thole

UG





F 329 Holzbreter für die Betonverschalung


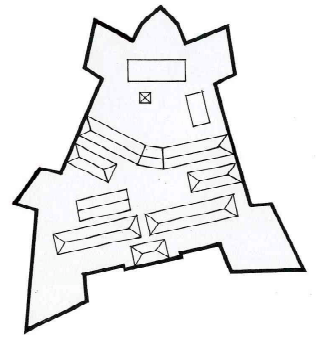
2003 S. Thole



F 330 Holzbreter für die Betonverschalung

2003 S. Thole

OG



F 331 Betonverschalung mit Brettermuster

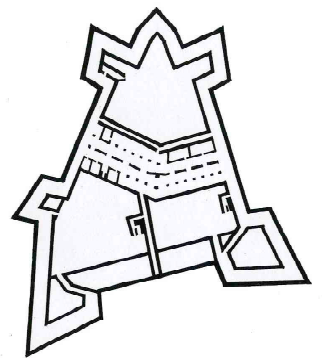
2003 S. Thole



F 332 Betonfertigteile mit Armierung

2003 S. Thole

UG





F 333 Vorbetonierte und betonverschaltete Mauer

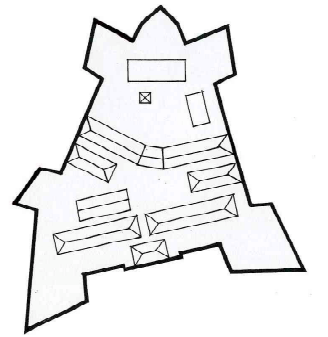
2003 S. Thole



F 334 Armierung für die Betonverschalung

2003 S. Thole

OG



F 335 Armierung für die Betonverschalung

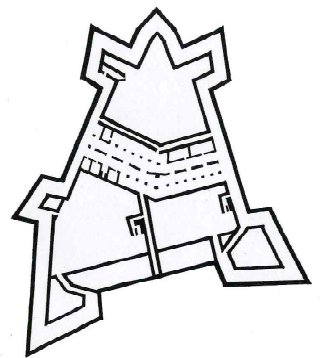
2003 S. Thole



F 336 Armierung für die Betonverschalung

2003 S. Thole

UG



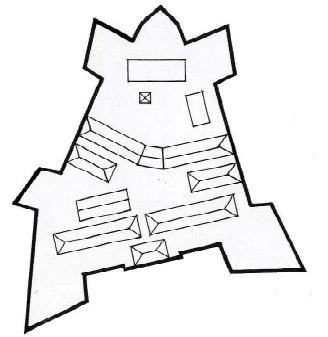


F 337 Bastion Nürnberg
 Betonschäden
 2003 S. Thole



F 338 Kurtine Amalie-Schnaittach
 Risse und Aussinterungen
 2003 S. Thole

OG

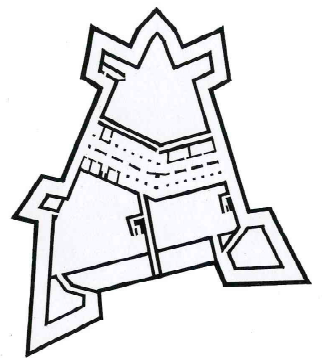


F 339 Betonschäden
 Risse und Aussinterungen
 2003 S. Thole



F 340 Betonschäden
 Risse
 2003 S. Thole

UG



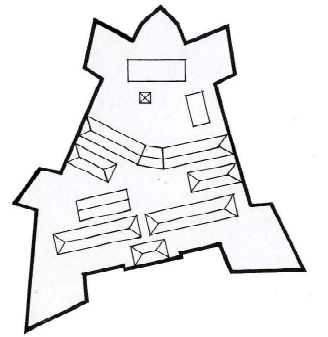


F 341 Betonschäden
 Risse
 2003 S. Thole



F 342 Betonschäden
 Risse und Aussinterungen
 2003 S. Thole

OG

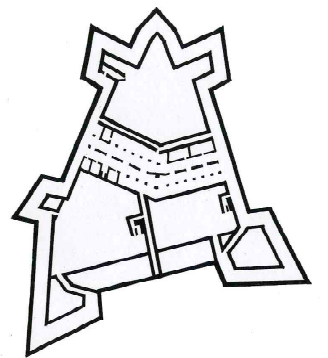


F 343 Betonschäden
 Risse
 2003 S. Thole



F 344 Betonschäden
 Risse und mangelnde Betonüberdeckung an Abstandshalter
 2003 S. Thole

UG



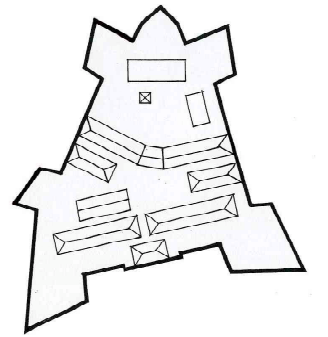


F 345 Betonschäden
 Betonausbruch an Abstandshalter
 2003 S. Thole



F 346 Korrosionsspuren an Armierung durch mangelnde Beton-
 abdeckung
 2003 S. Thole

OG

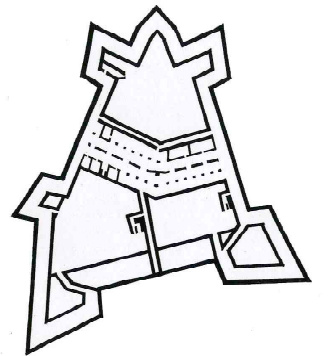


F 347 Betonschäden
 Korrosionsspuren
 2003 S. Thole



F 348 Betonschäden
 Risse an Betonierfugen
 2003 S. Thole

UG


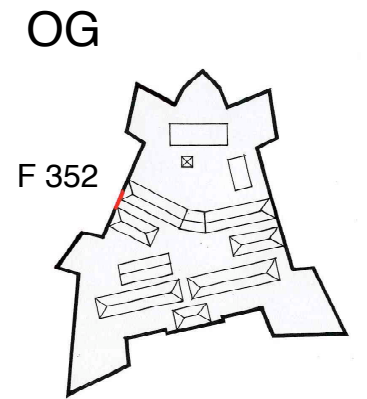




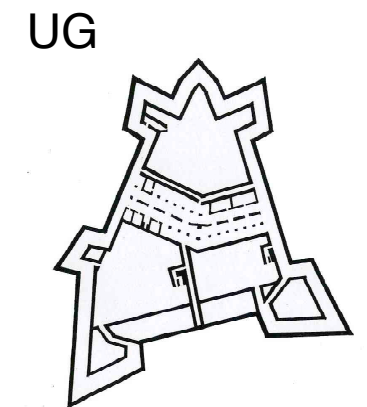
F 349 Betonschäden
Risse und Aussinterungen
2003 S. Thole




F 350 Betonschäden
Risse, Aussinterungen und Betonabplatzungen
2003 S. Thole



F 351 Betonschäden
Risse und Aussinterungen
2003 S. Thole



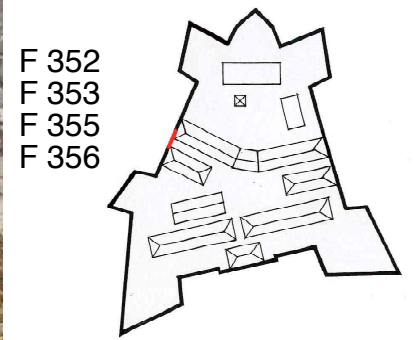


F 352 Teilstück der Südostkurtine
Ausgewähltes Mauerstück der Kurtine Glatzenstein-Kersbach
2003 S. Thole



F 353 Verpressung 1 im November 2003
Vorbohren der Löcher
2003 S. Thole

OG

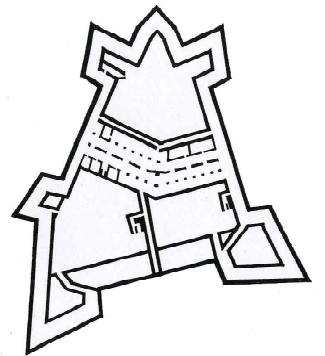


F 355 Verpressung 1 im November 2003
Vorbohren der Löcher
2003 S. Thole



F 356 Verpressung 1 im November 2003
Vorgebohrtes Loch
2003 S. Thole

UG

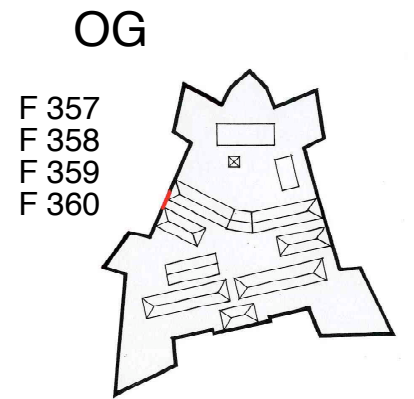




F 357 Verpressung 1 im November 2003
 Vorgebohrtes Loch
 2003 S. Thole



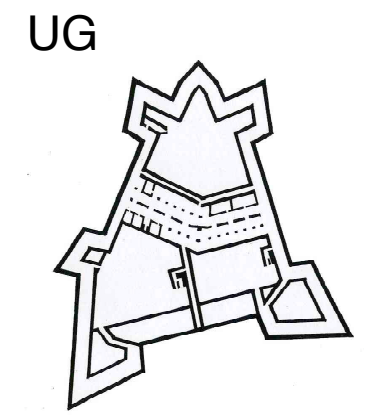
F 358 Verpressung 1 im November 2003
 Eingesetzte Packer
 2003 S. Thole



F 359 Verpressung 1 im November 2003
 Eingesetzter Packer
 2003 S. Thole



F 360 Verpressung 1 im November 2003
 Eingesetzter Packer
 2003 S. Thole





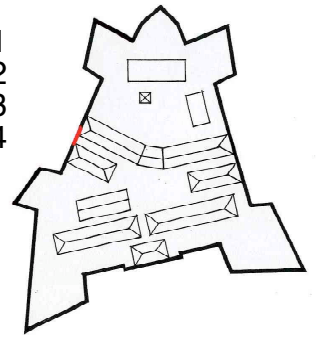
F 361 Verpressung 1 im November 2003
Eingesetzter Packer
2003 S. Thole




F 362 Verpressung 1 im November 2003
Eingesetzte Packer
2003 S. Thole

OG

F 361
F 362
F 363
F 364

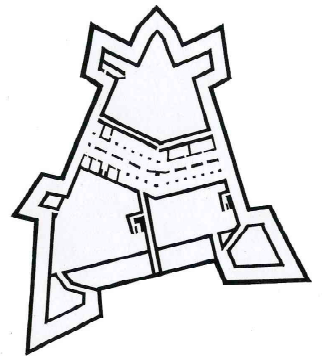


F 363 Verpressung 1 im November 2003
Eingesetzte Packer
2003 S. Thole



F 364 Verpressung 1 im November 2003
Eingesetzte Packer
2003 S. Thole

UG

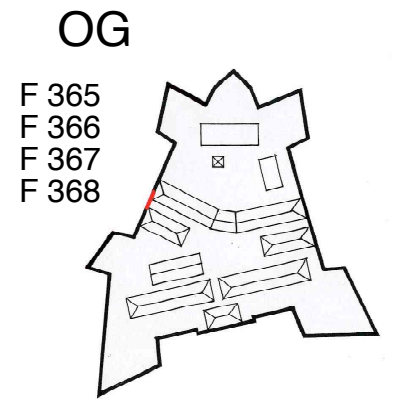




F 365 Verpressung 1 im November 2003
Zugabe Additiv
2003 S. Thole



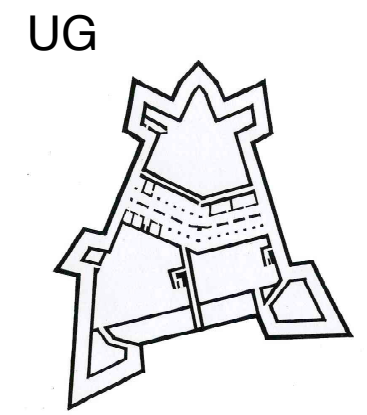
F 366 Verpressung 1 im November 2003
Anmischen des Verpressungsmaterials
2003 S. Thole



F 367 Verpressung 1 im November 2003
Centricrete MV
2003 S. Thole



F 368 Verpressung 1 im November 2003
Vorratsbehälter
2003 S. Thole





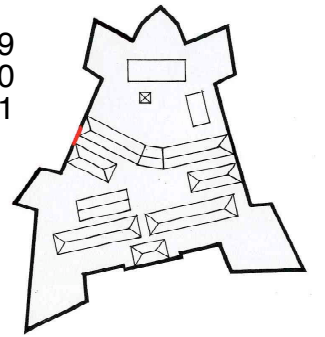
F 369 Verpressung 1 im November 2003
Injektionspistole
2003 S. Thole



F 370 Verpressung 1 im November 2003
Druckluftgerät
2003 S. Thole

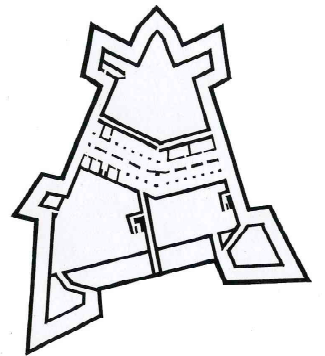
OG

F 369
F 370
F 371



F 371 Verpressung 1 im November 2003
Injektionsförderpumpe
2003 S. Thole

UG





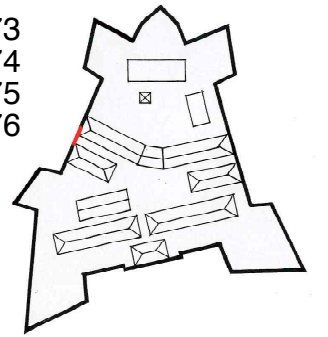
F 373 Verpressung 1 im November 2003
Steinreihenweise Verpressung
2003 S. Thole



F 374 Verpressung 1 im November 2003
Steinreihenweise Verpressung
2003 S. Thole

OG

F 373
F 374
F 375
F 376

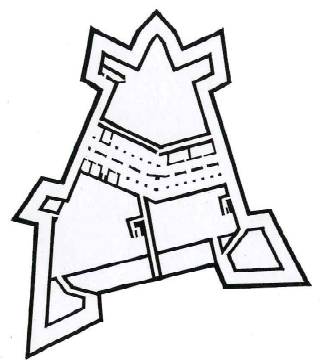


F 375 Verpressung 1 im November 2003
Fugenaustritt
2003 S. Thole



F 376 Verpressung 1 im November 2003
Fugenaustritt
2003 S. Thole

UG





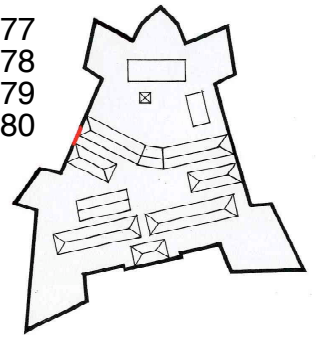
F 377 Verpressung 1 im November 2003
Fugenabdichtung
2003 S. Thole



F 378 Verpressung 1 im November 2003
Fugenabdichtung
2003 S. Thole

OG

F 377
F 378
F 379
F 380

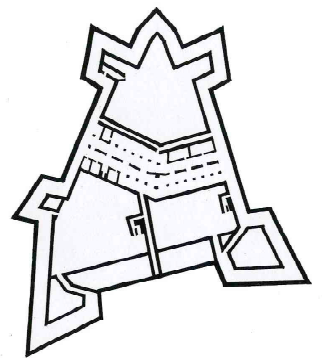


F 379 Kurtine zwischen den Bastionen Glatzenstein und Kersbach
Mauerschäden
2003 S. Thole



F 380 Kurtine zwischen den Bastionen Glatzenstein und Kersbach
Profilierte Quader
2003 S. Thole


UG





F 393 Schneckenbrunnen


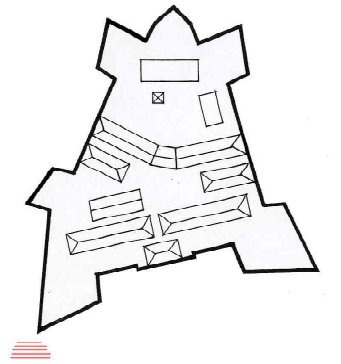
2004 S. Thole



F 394 Sven Thole im Treppenhaus des Schneckenbrunnens

2004 S. Thole

OG



F 395 Sven Thole im Schneckenbrunnen

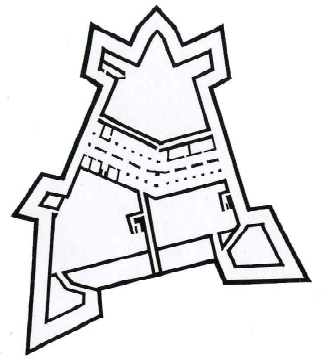
2004 S. Thole



F 396 Schneckenbrunnen
Steininschrift

2004 S. Thole

UG



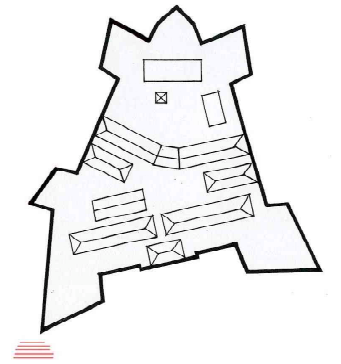


F 397 Schneckenbrunnen
Treppenhaus
2004 S. Thole



F 398 Schneckenbrunnen
Treppenhaus
2004 S. Thole

OG

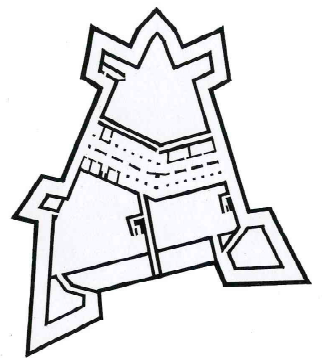


F 399 Schneckenbrunnen
Fuss des Treppenhauses mit Eingang zum Wasserstollen
2004 S. Thole



F 400 Schneckenbrunnen
Becken im Fussboden des Schneckenbrunnens
2004 S. Thole

UG



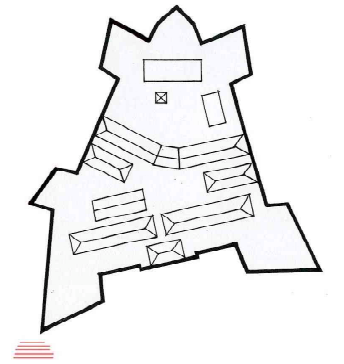


F 401 Schneckenbrunnen
Wasserstollen
2004 S. Thole



F 402 Schneckenbrunnen
Wasserstollenende nach rechts mit Überlauf
2004 S. Thole

OG

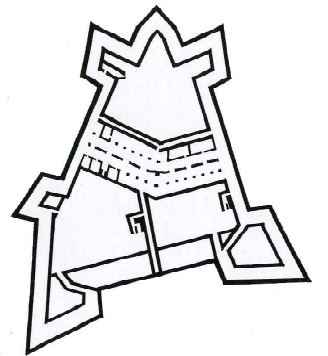



F 403 Schneckenbrunnen
Abzweig im Wasserstollen mit Überlauf
2004 S. Thole



F 404 Schneckenbrunnen
Wasserstollen
2004 S. Thole

UG




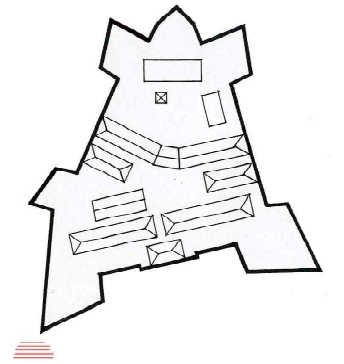


F 405 Schneckenbrunnen
Überlauf im Wasserstollen
2004 S. Thole

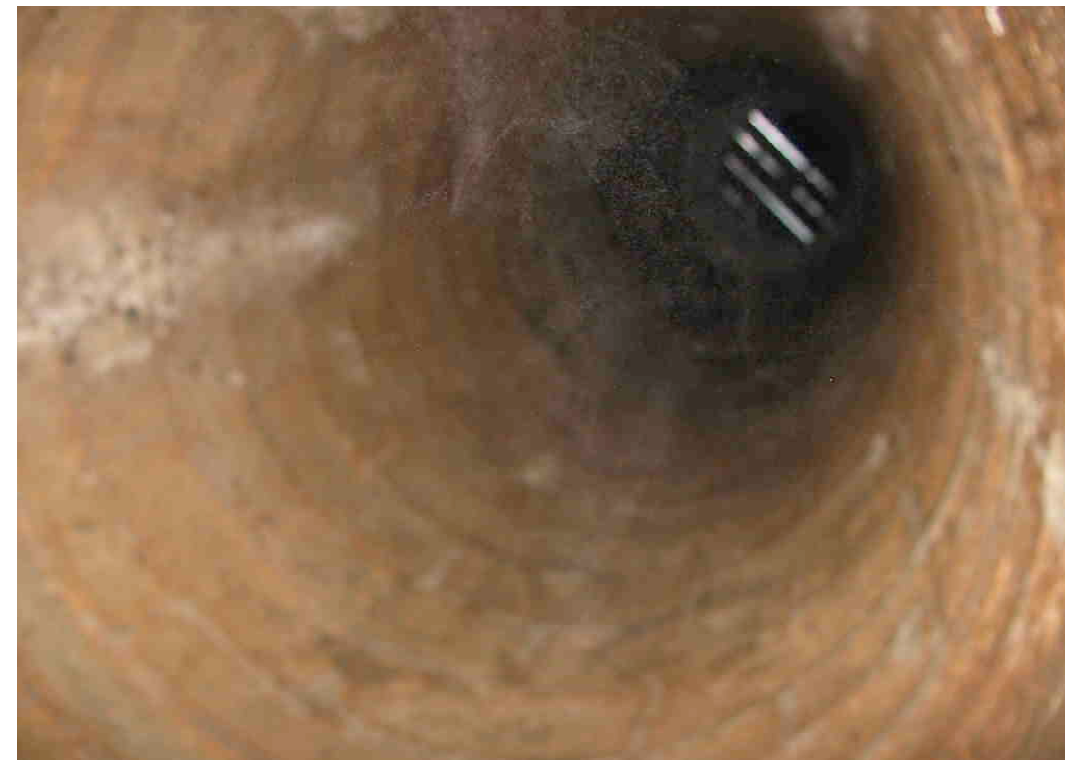


F 406 Schneckenbrunnen
Bodenrinne im Wasserstollen
2004 S. Thole

OG

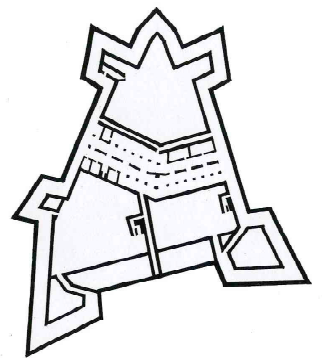


F 407 Schneckenbrunnen
Zisterne am Ende des Wasserstollens
2004 S. Thole



F 408 Schneckenbrunnen
Zisterne (nach oben) am Ende des Wasserstollens
2004 S. Thole

UG

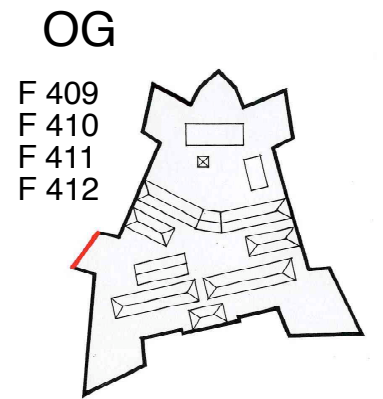




F 409 Bastion Glatzenstein
Lage Bohrkern A 1
2003 S. Thole



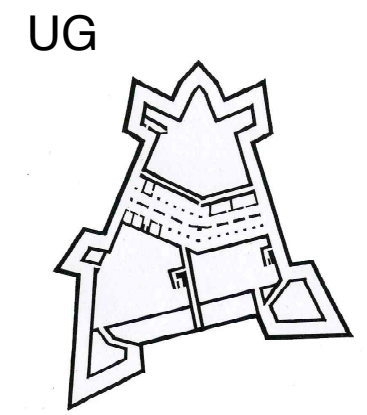
F 410 Bastion Glatzenstein
Bohrkernentnahme A Oktober 2003
2003 S. Thole



F 411 Bastion Glatzenstein
Bohrkernentnahme A Oktober 2003
2003 S. Thole



F 412 Bastion Glatzenstein
Bohrkernentnahme A Oktober 2003
2003 S. Thole

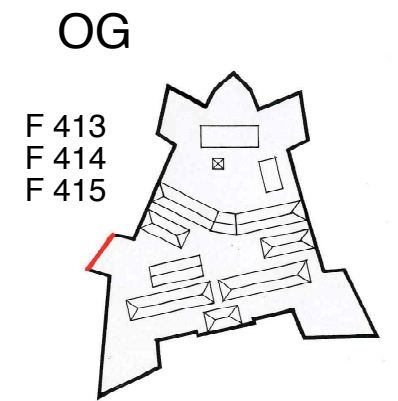




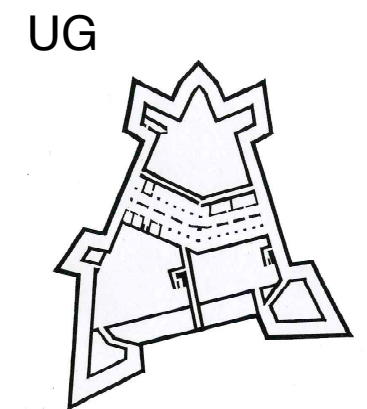
F 413 Bohrkern A 1 "Vorgespritzt"
 Bastion Glatzenstein Oktober 2003
 2003 S. Thole



F 414 Bohrkernloch A 1
 Bastion Glatzenstein im Oktober 2003
 2003 S. Thole



F 415 Blick in Bohrkernloch A 1
 Bastion Glatzenstein im Oktober 2003
 2003 S. Thole

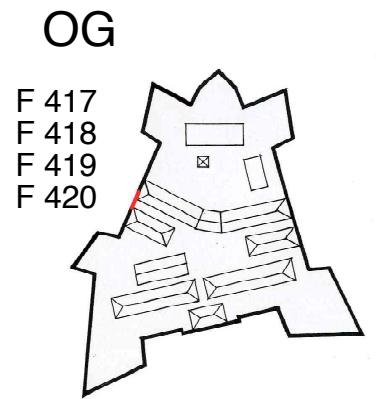




F 417 Kurtine zwischen den Bastionen Glatzenstein und Kersbach
 Vorbereitung zur Bohrkernentnahme A im Oktober 2003
 2003 S. Thole



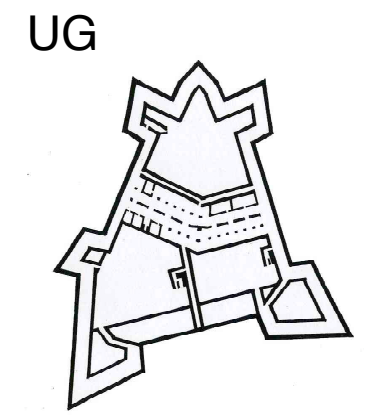
F 418 Kurtine zwischen den Bastionen Glatzenstein und Kersbach
 Vorbereitung zur Bohrkernentnahme A im Oktober 2003
 2003 S. Thole



F 419 Kurtine zwischen den Bastionen Glatzenstein und Kersbach
 Entnahme von Bohrkern A 2 im Oktober 2003
 2003 S. Thole



F 420 Kurtine zwischen den Bastionen Glatzenstein und Kersbach
 Entnahme von Bohrkern A 2 im Oktober 2003
 2003 S. Thole






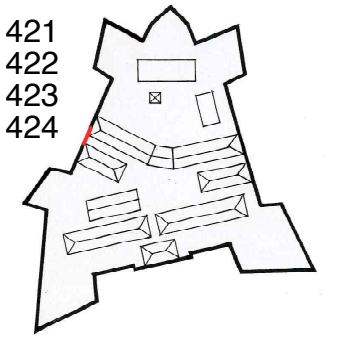
F 421 Bohrkern A 2 "Glatter Stein"
Kurtine zwischen den Bastionen Glatzenstein und Kersbach
2003 S. Thole



F 422 Blick in Bohrkernloch A 2
Kurtine zwischen den Bastionen Glatzenstein und Kersbach
2003 S. Thole

OG

F 421
F 422
F 423
F 424

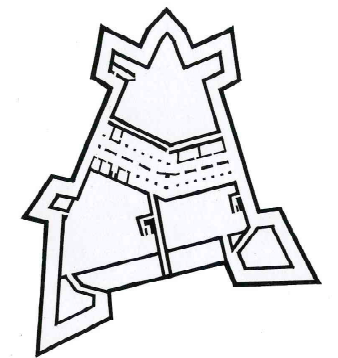


F 423 Kurtine zwischen den Bastionen Glatzenstein und Kersbach
Lage der Bohrkern A 2, A 3 und A 4
2003 S. Thole



F 424 Sven Thole und Helfer
Im Oktober 2003
2003 S. Thole

UG


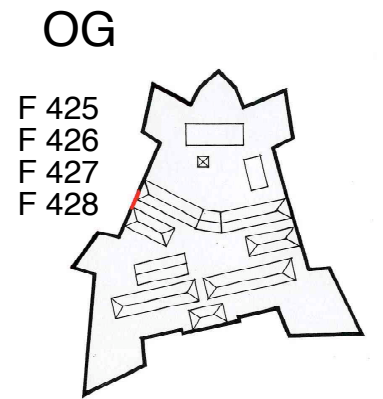




F 425 Kurtine zwischen den Bastionen Glatzenstein und Kersbach
Lage von Bohrkernloch A 3
2003 S. Thole



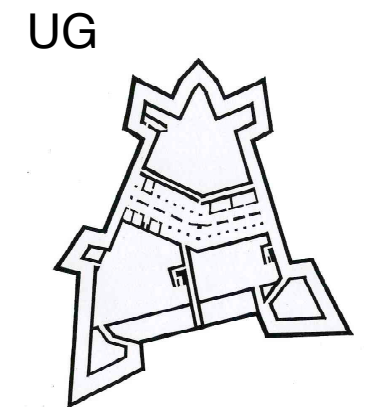
F 426 Bohrkern A 3 "Bosse"
Kurtine zwischen den Bastionen Glatzenstein und Kersbach
2003 S. Thole



F 427 Bohrkern A 3 "Bosse"
Kurtine zwischen den Bastionen Glatzenstein und Kersbach
2003 S. Thole



F 428 Blick in Bohrkernloch A 3
Kurtine zwischen den Bastionen Glatzenstein und Kersbach
2003 S. Thole

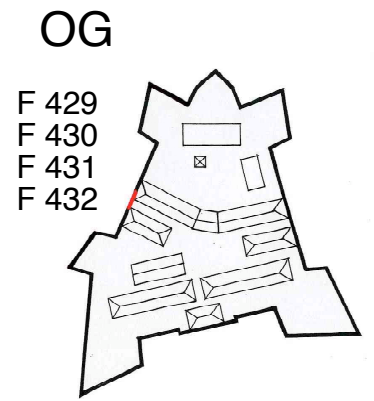




F 429 Blick in Bohrkernloch A 3
Kurtine zwischen den Bastionen Glatzenstein und Kersbach
2003 S. Thole



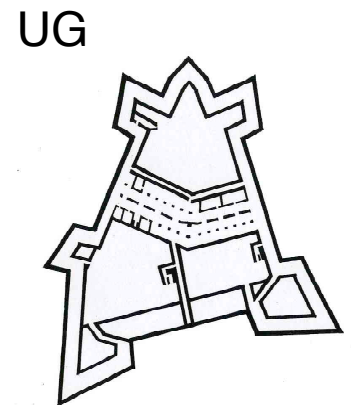
F 430 Kurtine zwischen den Bastionen Glatzenstein und Kersbach
Lage von Bohrkernloch A 4
2003 S. Thole



F 431 Bohrkern A 4 "Riss"
Kurtine zwischen den Bastionen Glatzenstein und Kersbach
2003 S. Thole



F 432 Bohrkernloch A 4
Kurtine zwischen den Bastionen Glatzenstein und Kersbach
2003 S. Thole

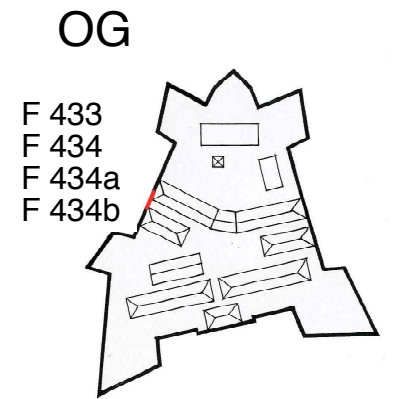




F 433 Blick in Bohrkernloch A 4 "Riss"
2003 S. Thole



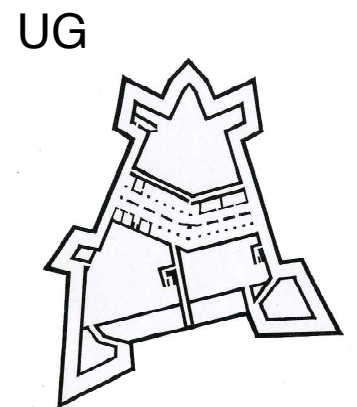
F 434 Klebepacker
Lehrgang Nov. 2003 Fa. MC Bauchemie Bottrop
2003 S.Thole



F 434 a Bohrpacker
Lehrgang Nov. 2003 Fa. MC Bauchemie Bottrop
2003 S.Thole



F 434 b Bohrpacker
Lehrgang Nov. 2003 Fa. MC Bauchemie Bottrop
2003 S.Thole



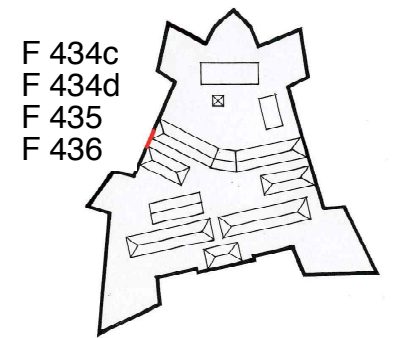


F 434 c Schlagpacker
 Lehrgang Nov. 2003 Fa. MC Bauchemie Bottrop
 2003 S.Thole



F 434 d Schlagpacker
 Lehrgang Nov. 2003 Fa. MC Bauchemie Bottrop
 2003 S.Thole

OG

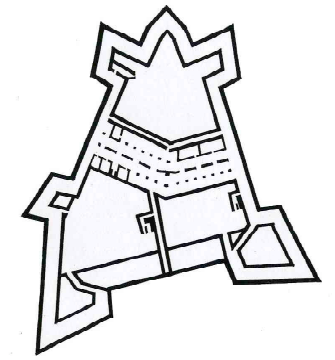


F 435 Bohrkernentnahme B
 Bohrung Oktober 2003
 2003 S.Thole



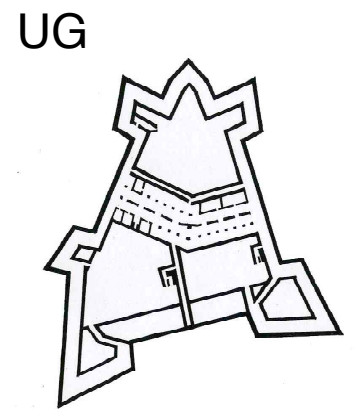
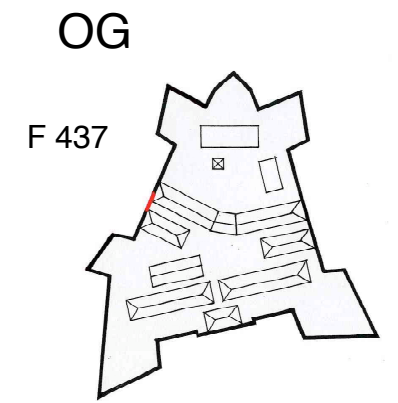
F 436 Bohrkernentnahme C nach Verpressung 1
 Bohrung Juni 2004
 2004 S. Thole


UG






F 436 a Bohrkernentnahme D nach Verpressung 2
Bohrung Juli 2004
2004 S. Thole


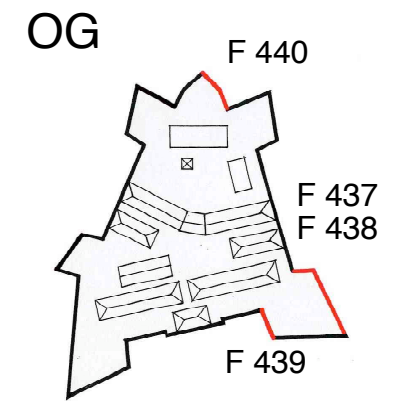





F 437 Bastion Amalie
Südflanke
2004 S. Thole



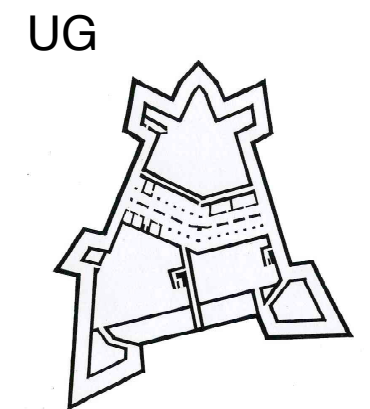
F 438 Bastion Amalie
Südflanke und Westface
2004 S. Thole



F 439 Bastion Amalie
Ostflanke
2004 S. Thole



F 440 Bastion Nürnberg
Ostflanke und -face
2004 S. Thole

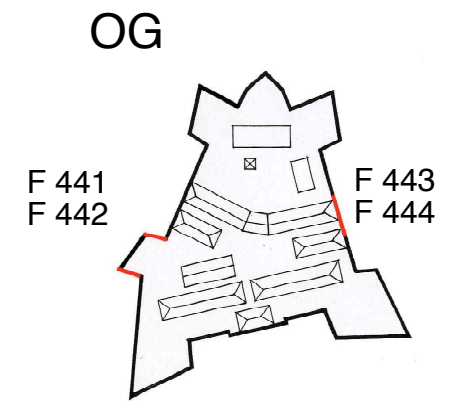




F 441 Bastion Glatzenstein
Südflanke
2004 S. Thole



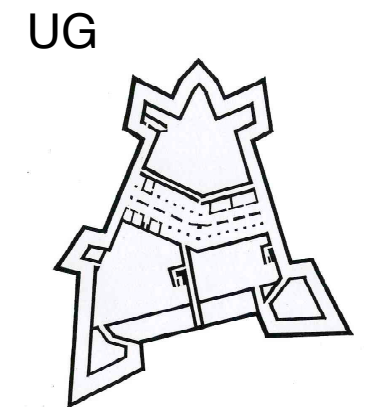
F 442 Bastion Glatzenstein
Nordflanke
2004 S. Thole




F 443 Kurtine zwischen den Bastionen Amalie und Schnaittach
2004 S. Thole



F 444 Kurtine zwischen den Bastionen Amalie und Schnaittach
2004 S. Thole



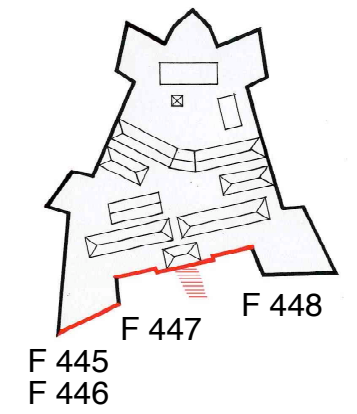


F 445 Bastion Karl
 Nordface
 2004 S. Thole



F 446 Bastion Karl
 Nordface
 2004 S. Thole

OG

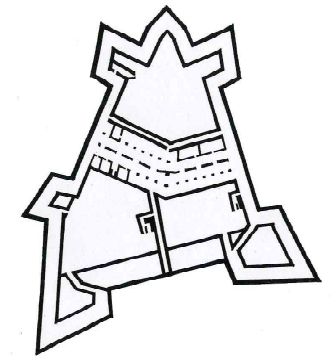



F 447 Portal
 2004 S. Thole



F 448 Portal
 2004 S. Thole

UG


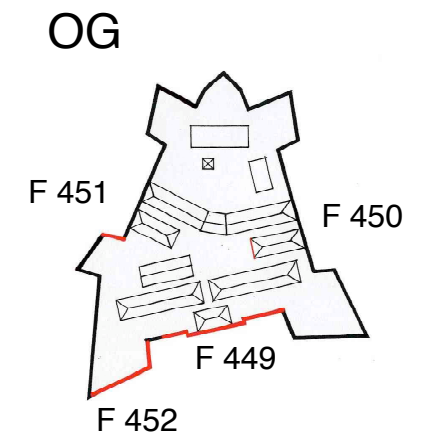




F 449 Portal
2004 S. Thole



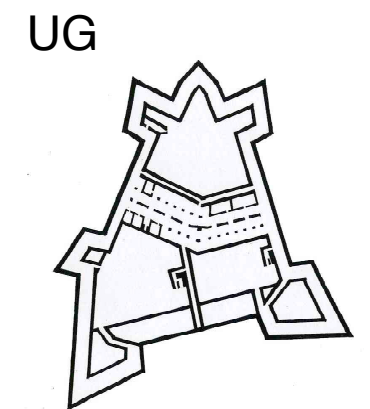
F 450 Eingang zur Kommandantur
2004 S. Thole



F 451 Bastion Glatzenstein
Südflanke
2003 S. Thole




F 452 Bastion Karl
Ostflanke und Nordface
2002 S. Thole



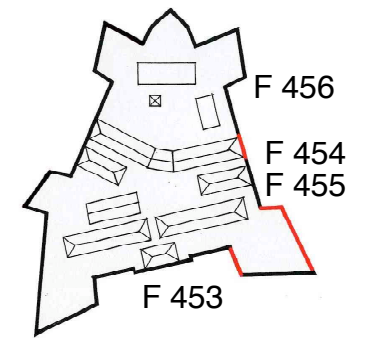


F 453 Bastion Amalie
Nord-Ostflanke
2002 S. Thole



F 454 Bastion Amalie
Südflanke
2002 S. Thole

OG

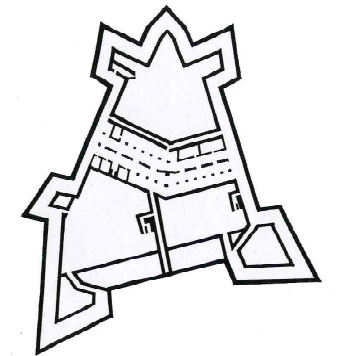


F 455 Bastion Amalie
Westface und Südflanke
2002 S. Thole



F 456 Zeughaus
Über der Kurtine zwischen den Bastionen Amalie - Schnaittach
2002 S. Thole

UG





F 457 Mauerwerksstreifen Südostkurtine

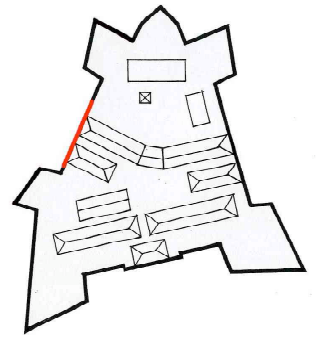
2005 S. Thole



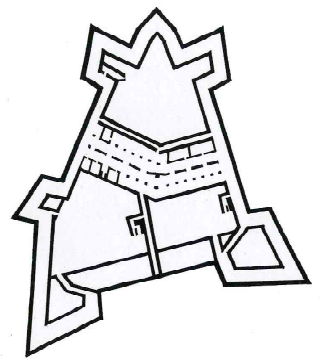
F 458 Steinprobenentnahme an der Südostkurtine

2005 S. Thole

OG

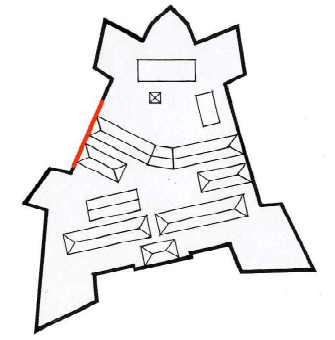


UG

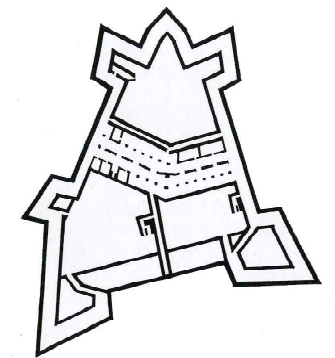




OG



UG



F 460 Steinproben aus der Südostkurtine
134 Stück
2005 S. Thole

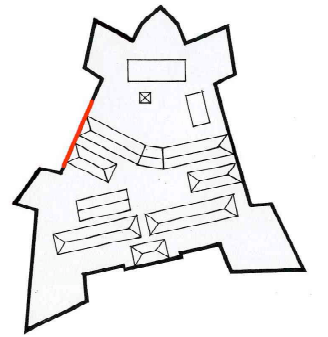


F 461 Steinproben der Südostkurtine
Detail von F 460
2005 S. Thole



F 462 Steinproben der Südostkurtine
Schneiden der Proben
2005 S. Thole

OG

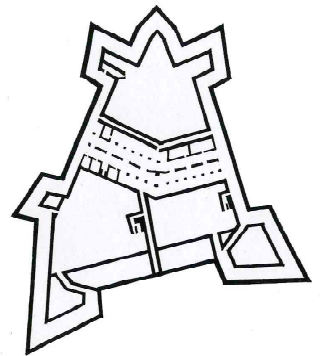


F 463 Steinproben der Südostkurtine
Schleifen der Proben
2005 S. Thole



F 464 Vermessungswagen
2002 S. Thole

UG



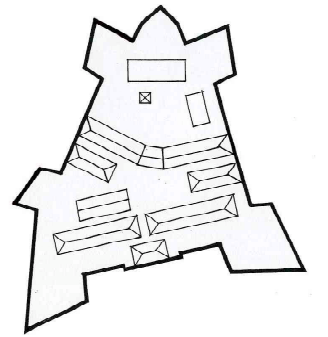


F 465 Festungssteinbruch
Steinprobenentnahme
2004 S. Thole



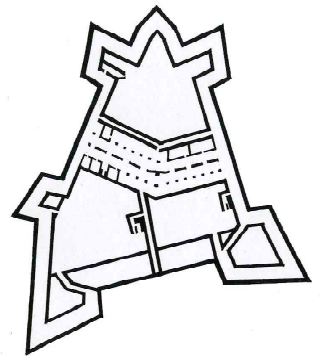
F 466 Festungssteinbruch
Steinprobenentnahme
2004 S. Thole

OG



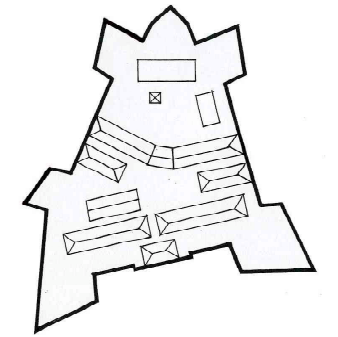
F 467 Steinuntersuchung
2004 S. Thole

UG

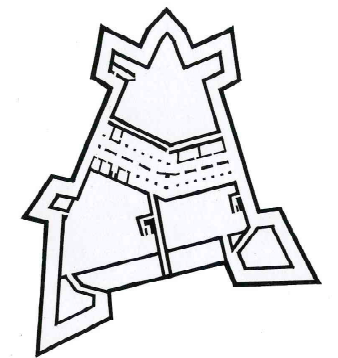




OG



UG



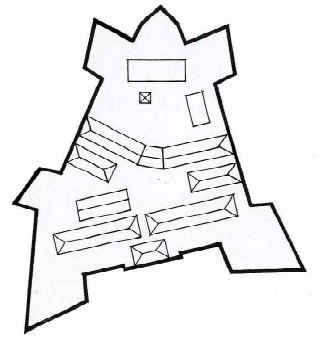


F 473 Burg Gleichen Wandersleben
Rückvernadelung
2000 Fa. Torkret



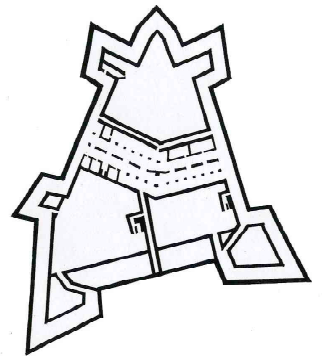
F 474 Wasseraustrittsöffnungen von Vertikaldrainagen
1989 A. Hegland, J. Simonett Straßen als Baudenkmäler

OG




F 475 Wasseraustrittsöffnungen von Vertikaldrainagen
1989 A. Hegland, J. Simonett Straßen als Baudenkmäler

UG





R 1 Kurtine zwischen den Bastionen Amalie und Schnaittach
 F 229
 1984 A. Wörler Heimatverein Schnaittach



R 1 Kurtine zwischen den Bastionen Amalie und Schnaittach
 F 243
 1984 A. Wörler Heimatverein Schnaittach

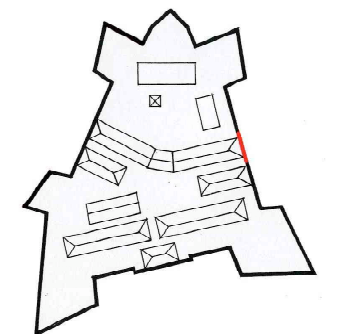


R 1 Kurtine zwischen den Bastionen Amalie und Schnaittach
 F 275 a
 1986 Unbekannt Heimatverein Schnaittach




R 1 Kurtine zwischen den Bastionen Amalie und Schnaittach
 F 443
 2004 S. Thole Heimatverein Schnaittach

**KURTINE
 ZWISCHEN DEN
 BASTIONEN
 AMALIE UND
 SCHNAITTACH**





R 2 Zeughaus
F 217
1983 W. Kaschel Heimatverein Schnaittach



R 2 Zeughaus
F 252
1986 O. Kohlmann Heimatverein Schnaittach

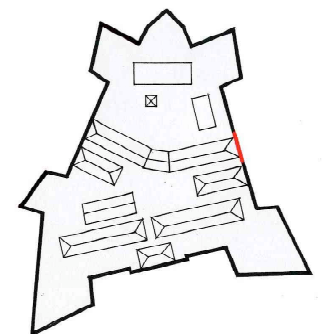


R 2 Zeughaus
F 456
2002 S. Thole



R 2 Zeughaus
F 444
2004 S. Thole

**ZEUGHAUS
OSTANSICHT**





R 3 Zeughaus-Ostflügel

F 275 e

1984 Unbekannt

Heimatverein Schnaittach



R 3 Zeughaus-Ostflügel

F 275 f

1985 Unbekannt

Heimatverein Schnaittach



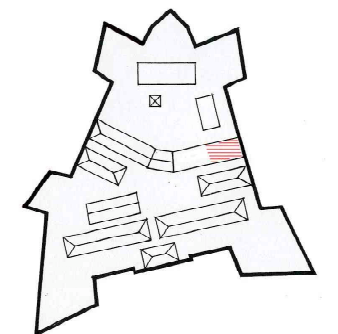
R 3 Zeughaus-Ostflügel

F 275 g

1985 Unbekannt

Heimatverein Schnaittach

ZEUGHAUS





R 4 Bastion Amalie
F 250
1986 Pegnitz-Zeitung Heimatverein Schnaittach




R 4 Bastion Amalie
F 259
1986 Unbekannt Heimatverein Schnaittach



R 4 Bastion Amalie
F 255
1986 Unbekannt Heimatverein Schnaittach

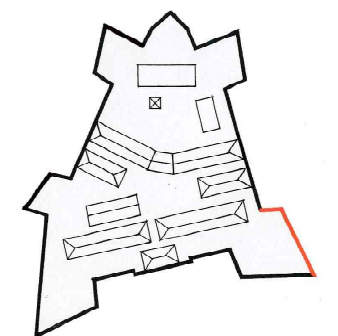



R 4 Bastion Amalie
F 455
2002 S. Thole



R 4 Bastion Amalie
F 438
2004 S. Thole

**BASTION AMALIE
SÜDFLANKE UND
OSTFACE**







R 5 Bastion Amalie
F 275 h
1985 Unbekannt Heimatverein Schnaittach



R 5 Bastion Amalie
F 275 n
1985 Unbekannt Heimatverein Schnaittach



R 5 Bastion Amalie
F 275 b
1986 Unbekannt Heimatverein Schnaittach

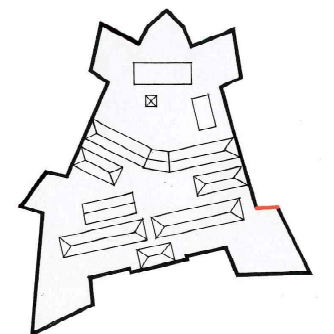



R 5 Bastion Amalie
F 454
2002 S. Thole



R 5 Bastion Amalie
F 437
2004 S. Thole

**BASTION AMALIE
SÜDFLANKE**





R 6 Bastion Amalie
F 003
1902 Unbekannt Heimatverein Schnaittach




R 6 Bastion Amalie
F 074
1966 Maul Heimatverein Schnaittach



R 6 Bastion Amalie
F 208
1982 A. Wörler Heimatverein Schnaittach

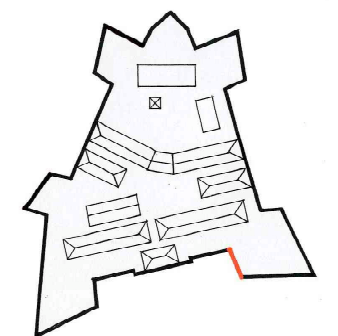



R 6 Bastion Amalie
F 453
2002 S. Thole



R 6 Bastion Amalie
F 439
2004 S. Thole

**BASTION AMALIE
NORD-WEST-
FLANKE**





R 7 Bastion Glatzenstein
F 021
1935 R. Uibl Heimatverein Schnaittach



R 7 Bastion Glatzenstein
F 195
1983 A. Wörler Heimatverein Schnaittach



R 7 Bastion Glatzenstein
F 171
1984 A. Wörler Heimatverein Schnaittach

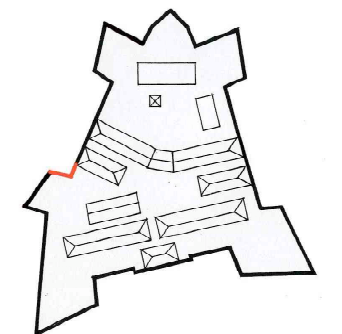


R 7 Bastion Glatzenstein
F 273
1986 A. Wörler Heimatverein Schnaittach



R 7 Bastion Glatzenstein
F 280 a
1988 Unbekannt Heimatverein Schnaittach

**BASTION
GLATZENSTEIN
WESTFLANKE**





R 8 Bastion Glatzenstein
F 275 m
2002 S. Thole

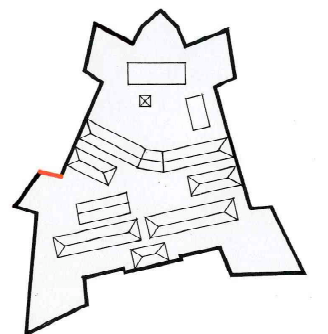


R 8 Bastion Glatzenstein
F 451
2003 S. Thole



R 8 Bastion Glatzenstein
F 441
2004 S. Thole

**BASTION
GLATZENSTEIN
WESTFLANKE**





R 9 Bastion Glatzenstein
F 201
1968 Unbekannt Heimatverein Schnaittach



R 9 Bastion Glatzenstein
F 151
1974 H. Neumann Heimatverein Schnaittach

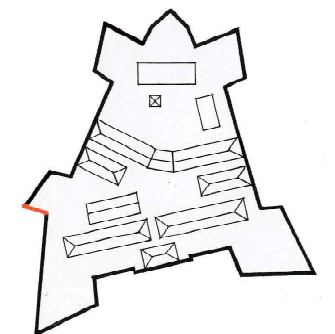


R 9 Bastion Glatzenstein
F 202
1981 Unbekannt Heimatverein Schnaittach



R 9 Bastion Glatzenstein
F 442
2004 S. Thole

**BASTION
GLATZENSTEIN
OSTFLANKE**






R 10 Bastion Nürnberg
 F 206
 1982 A. Wörler Heimatverein Schnaittach

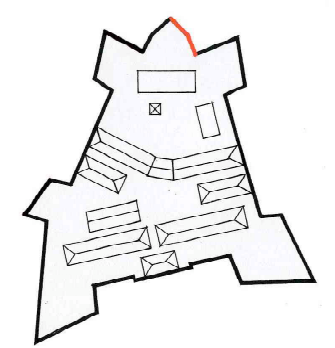


R 10 Bastion Nürnberg
 F 241
 1984 Unbekannt Heimatverein Schnaittach



R 10 Bastion Nürnberg
 F 440
 2004 S. Thole

**BASTION
 NÜRNBERG
 SÜDWESTFLANKE
 UND -FACE**





R 11 Portal
 F 009
 1923 R. Uibl Heimatverein Schnaittach

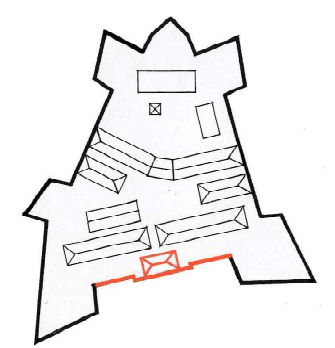


R 11 Portal
 F 212
 1983 Unbekannt Heimatverein Schnaittach



R 11 Portal
 F 453
 2004 S. Thole

PORTAL





R 12 Portal
F 003
1902 Unbekannt Heimatverein Schnaittach



R 12 Portal
F 039
1950 Unbekannt Heimatverein Schnaittach

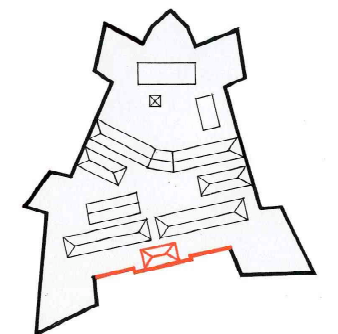



R 12 Portal
F 138
1987 H. Neumann Heimatverein Schnaittach



R 12 Portal
F 447
2004 S. Thole

PORTAL





R 13 Portal
F 015
1930 Fr. Stöger Heimatverein Schnaittach

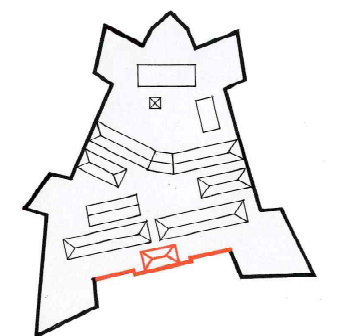


R 13 Portal
F 020 a
1950 Riegel-Verlag Heimatverein Schnaittach



R 13 Portal
F 448
2004 S. Thole

PORTAL





R 14 Luftaufnahme
 F 110
 1965/68 Unbekannt Heimatverein Schnaittach



R 14 Luftaufnahme
 F 172
 1993 Unbekannt Heimatverein Schnaittach

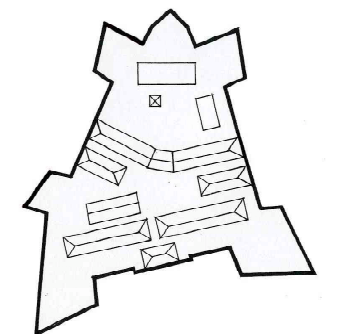


R 15 Luftaufnahme
 F 109
 1968 Unbekannt Heimatverein Schnaittach



R 15 Luftaufnahme
 F 133
 1971 R. Bruckner, Pegnitz Heimatverein Schnaittach

**FESTUNG
 ROTHENBERG**





R 16 Luftaufnahme
F 110
1965/68 Unbekannt

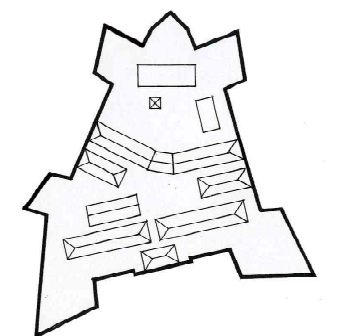
Heimatverein Schnaittach



R 16 Luftaufnahme
F 169
1981/82 Unbekannt

Heimatverein Schnaittach

**FESTUNG
ROTHENBERG**





R 17 Kommandantur
F 275 k
1986 A. Wörler Heimatverein Schnaittach



R 17 Kommandantur
F 284
1987 W. Kaschel Heimatverein Schnaittach



R 17 Kommandantur
F 285
1987 W. Kaschel Heimatverein Schnaittach

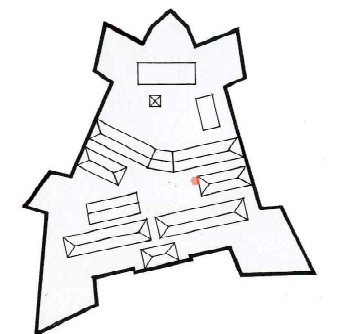


R 17 Kommandantur
F 286
1987 W. Kaschel Heimatverein Schnaittach



R 17 Kommandantur
F 450
2004 S. Thole

KOMMANDANTUR





R 18 Kommandantur
F 043
1955 Unbekannt Heimatverein Schnaittach

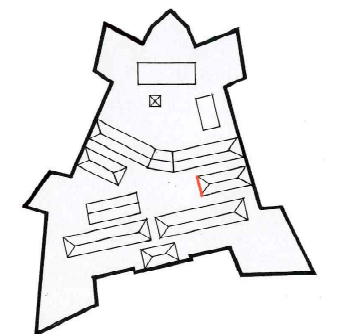


R 18 Kommandantur
F 046
1956 Unbekannt Heimatverein Schnaittach



R 18 Kommandantur
F 156
1974 Unbekannt Heimatverein Schnaittach

KOMMANDANTUR






R 19 Bastion Karl
F 275 d
1985 Unbekannt Heimatverein Schnaittach

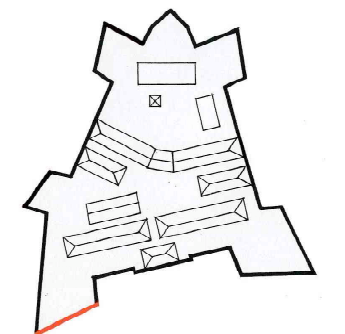


R 19 Bastion Karl
F 278
1987 Unbekannt Heimatverein Schnaittach



R 19 Bastion Karl
F 445
2004 S. Thole

**BASTION KARL
NORDFACE**





R 20 Bastion Karl
F 275 i
1985 Unbekannt Heimatverein Schnaittach



R 20 Bastion Karl
F 266
1987 Unbekannt Heimatverein Schnaittach



R 20 Bastion Karl
F 258
1986 Unbekannt Heimatverein Schnaittach

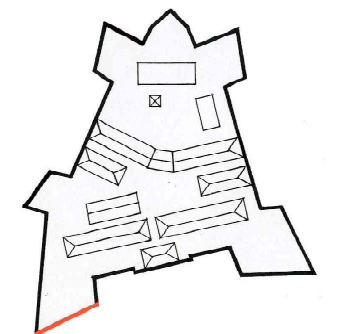


R 20 Bastion Karl
F 275 j
1987 Unbekannt Heimatverein Schnaittach



R 20 Bastion Karl
F 452
2002 S.Thole

**BASTION KARL
NORDFACE**





R 21 Bastion Glatzenstein
F 195
1983 A. Wörler Heimatverein Schnaittach



R 21 Kurtine Kersbach - Glatzenstein
F 211
1983 A. Wörler Heimatverein Schnaittach



R 21 Bastion Glatzenstein und Ostkurtine
F 242
1984 Unbekannt Heimatverein Schnaittach

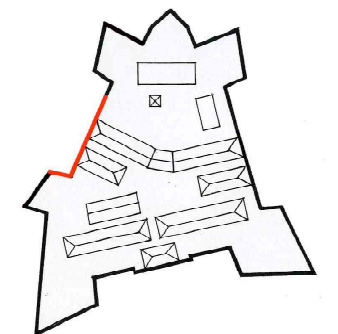


R 21 Bastion Glatzenstein und Kurtine
F 245
1984 Unbekannt Heimatverein Schnaittach



R 21 Bastion Glatzenstein und Kurtine
F 280
1988 Unbekannt Heimatverein Schnaittach

BASTION GLATZENSTEIN UND KURTINE



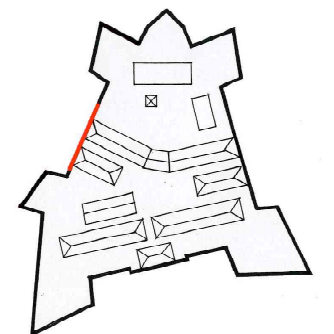


R 22 Kurtine Glatzenstein-Kersbach
F 270
1986 A. Wörler Heimatverein Schnaittach

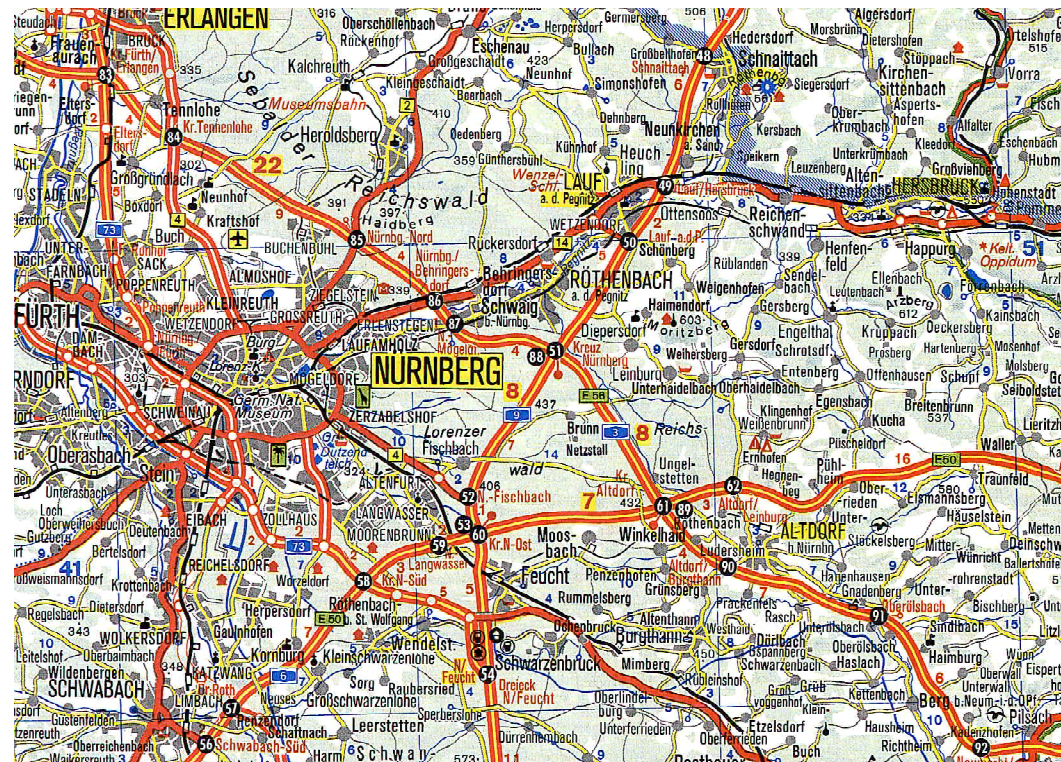


R 22 Kurtine Glatzenstein-Kersbach
F 430
2003 S. Thole

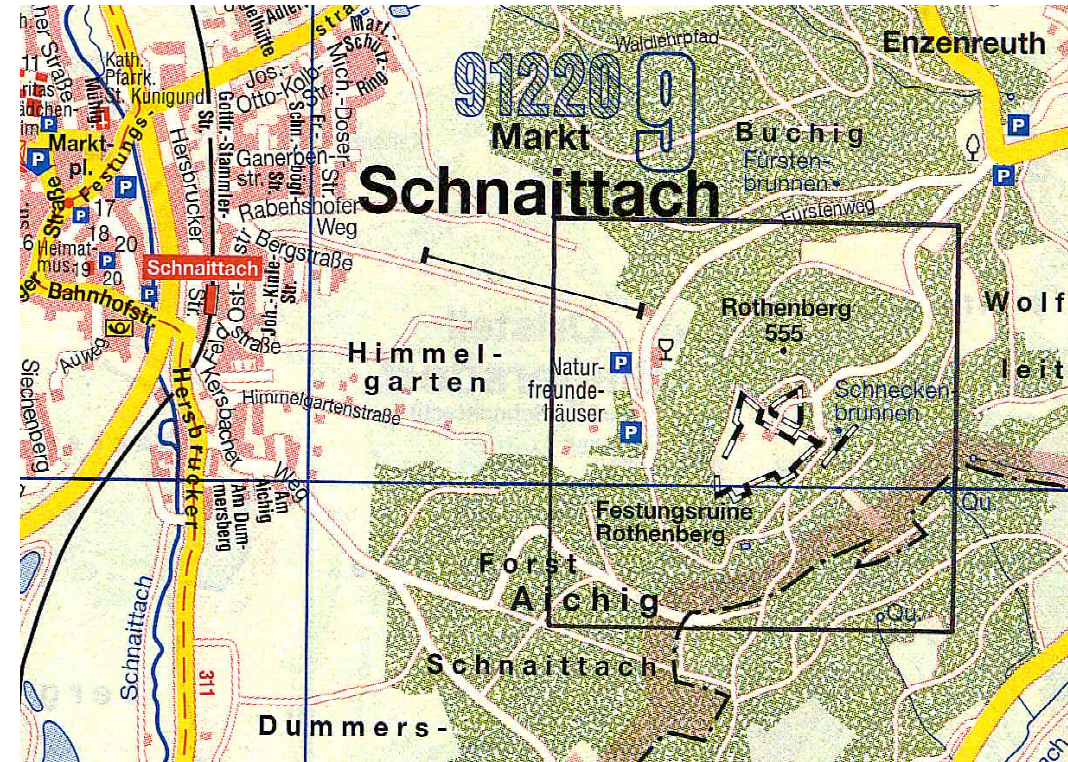
KURTINE GLATZENSTEIN- KERSBACH



o. A.


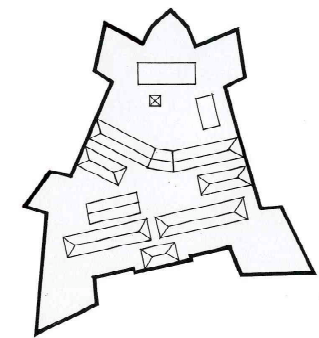


FA 1 Lageplan Schnaittach-Nürnberg



FA 2 Lageplan Rothenberg-Schnaittach

OG



FA 3 Bergfestung Rothenberg
 Verschiedene Einzelaufnahmen
 o.A. Verlag Foto Bruckner, Neuhaus/Peg. Heimatverein Schnaittach



FA 4 Links: Westgalerie der ehem.Zentralkasematte
 Rechts: eine der Bastionskasematten
 o.A. Verlag Foto Bruckner, Neuhaus/Peg. Heimatverein Schnaittach

UG

